


「擬定花蓮都市計畫（部分港埠用地為港埠事業旅遊服務專用區、港埠事業遊憩服務專用區、商業區、機關用地（供海洋資源博物館使用），部分乙種工業區為港埠事業遊憩服務專用區，部分特定專用區為機關用地（供海洋資源博物館使用）、港埠事業遊憩服務專用區案暨擴大花蓮都市計畫（部分特定目的事業用地為機關用地、港埠事業遊憩服務專用區）」

### 細部計畫圖

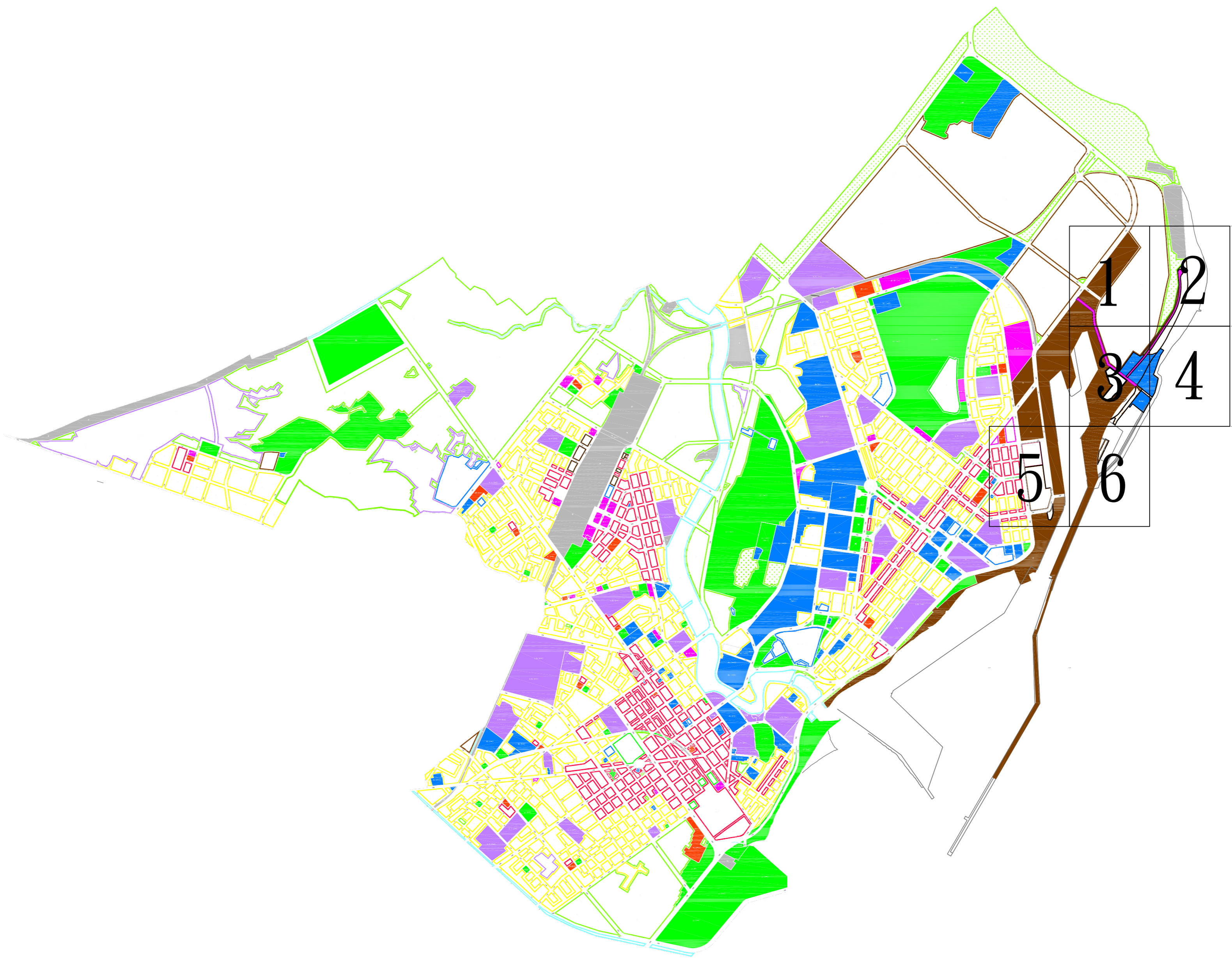
比例尺：1/1200

花蓮縣政府  
中華民國113年12月

# 圖幅接合表



比例尺:1/1200



# 圖 例

	住宅區
	第一種商業區
	乙種工業區
	宗教專用區
	農業區
	保護區
	廣場兼停車場用地
	綠地
	停車場用地
	學校用地
	鐵路用地
	港埠用地
	道路用地
	人行步道用地
	計畫範圍線
	變更港埠用地為商業區
	變更港埠用地為港埠事業遊憩服務專用區
	變更乙種工業區為港埠事業遊憩服務專用區
	變更港埠用地為港埠事業旅遊服務專用區
	變更港埠用地為機關用地(供海洋資源博物館使用)
	變更特定專用區為機關用地(供海洋資源博物館使用)
	變更港埠用地為道路用地
	變更港埠事業遊憩服務專用區為道路用地

「擬定花蓮都市計畫（部分港埠用地為港埠事業旅遊服務專用區、港埠事業遊憩服務專用區、商業區、機關用地（供海洋資源博物館使用），部分乙種工業區為港埠事業遊憩服務專用區，部分特定專用區為機關用地（供海洋資源博物館使用）、港埠事業遊憩服務專用區案暨擴大花蓮都市計畫（部分特定目的事業用地為機關用地、港埠事業遊憩服務專用區）」細部計畫圖

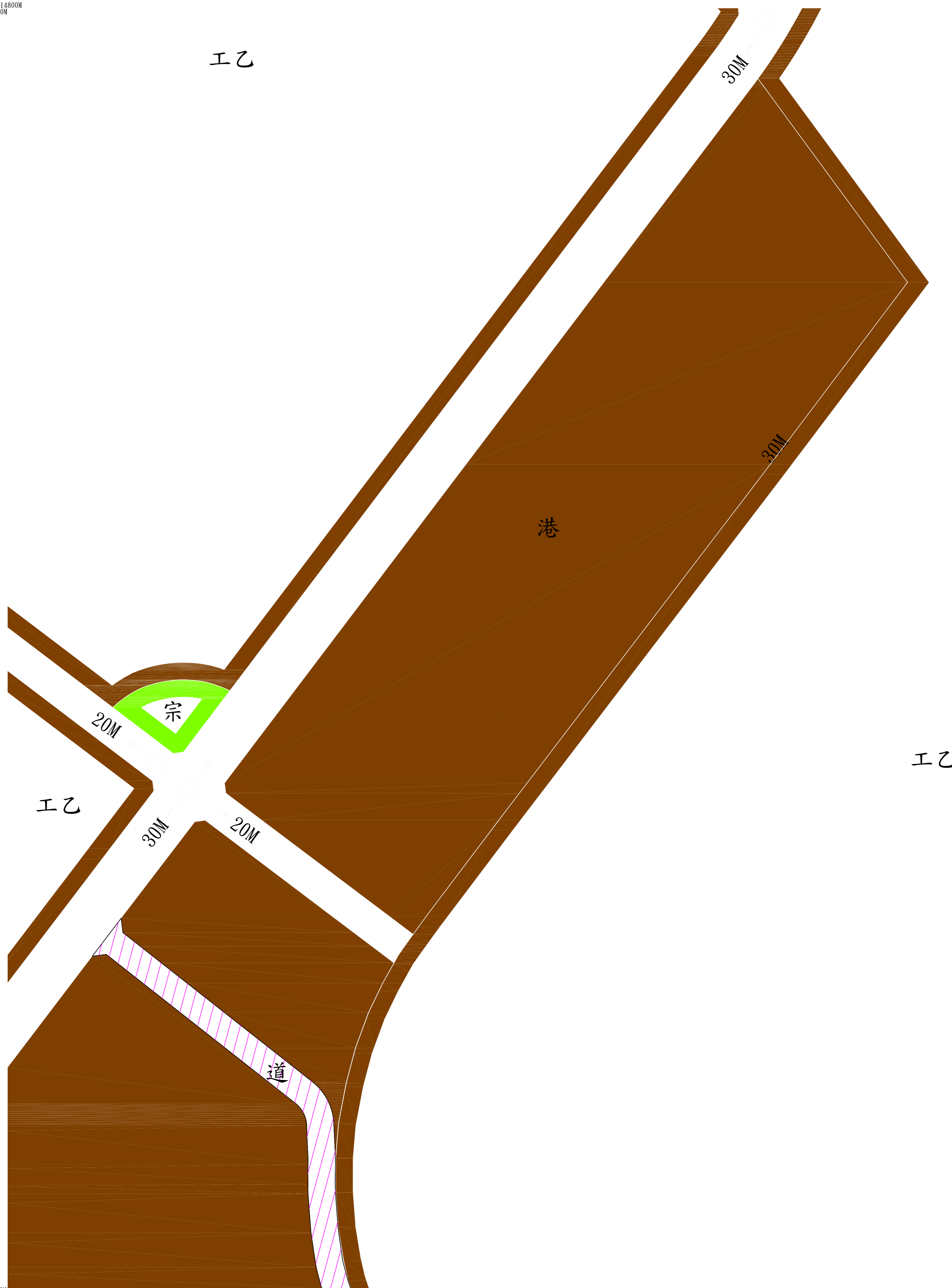
1	2
3	4
5	6

1
6

E314800M  
N2657250M

E315400M  
N2657250M

工乙



工乙

N2656500M  
E314800M

N2656500M  
E315400M

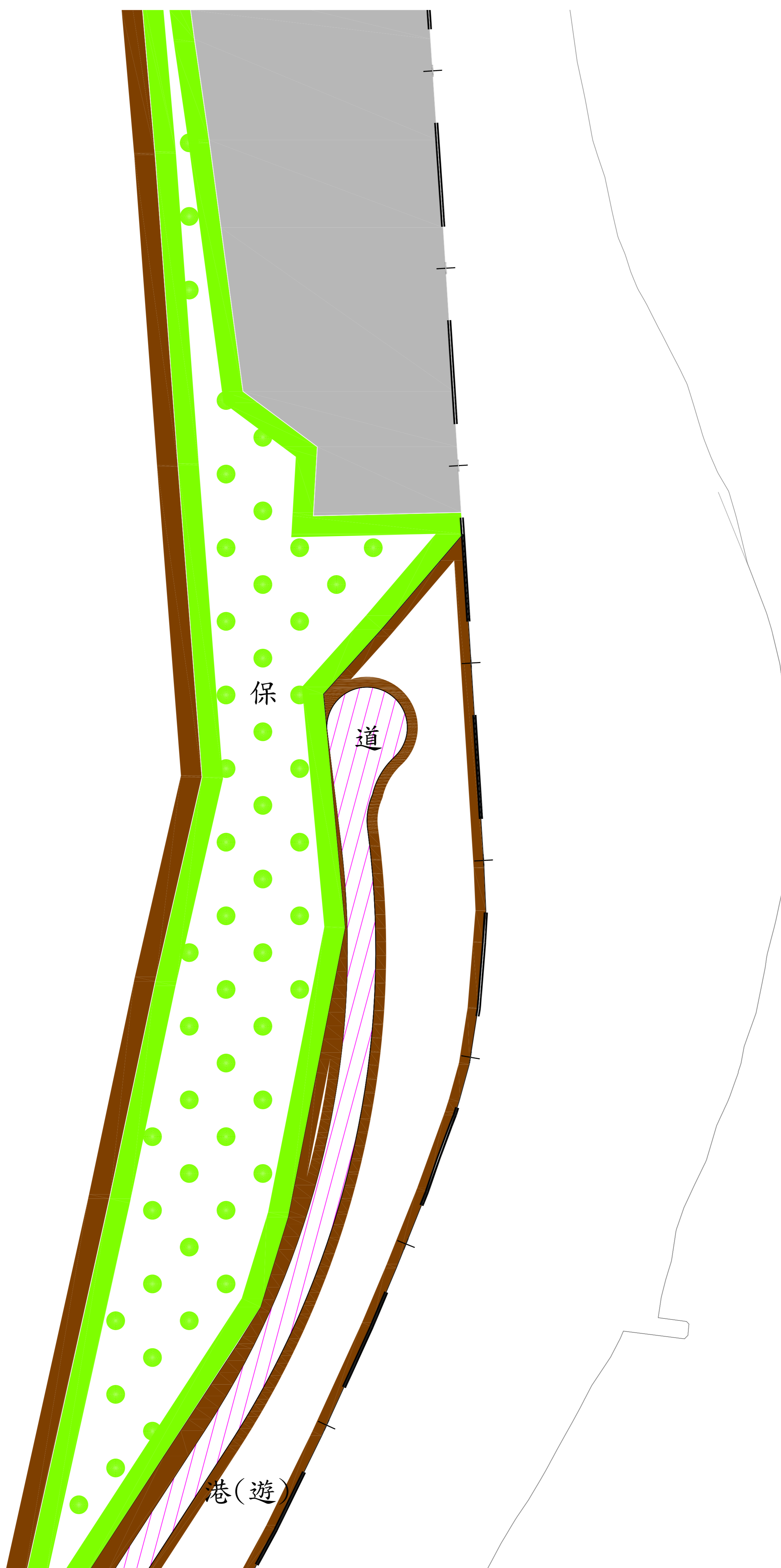
「擬定花蓮都市計畫（部分港埠用地為港埠事業旅遊服務專用區、港埠事業遊憩服務專用區、商業區、機關用地（供海洋資源博物館使用），部分乙種工業區為港埠事業遊憩服務專用區，部分特定專用區為機關用地（供海洋資源博物館使用）、港埠事業遊憩服務專用區案暨擴大花蓮都市計畫（部分特定目的事業用地為機關用地、港埠事業遊憩服務專用區）」細部計畫圖

1	2
3	4
5	6

2
6

E315400M  
N2657250M

E316000M  
N2657250M



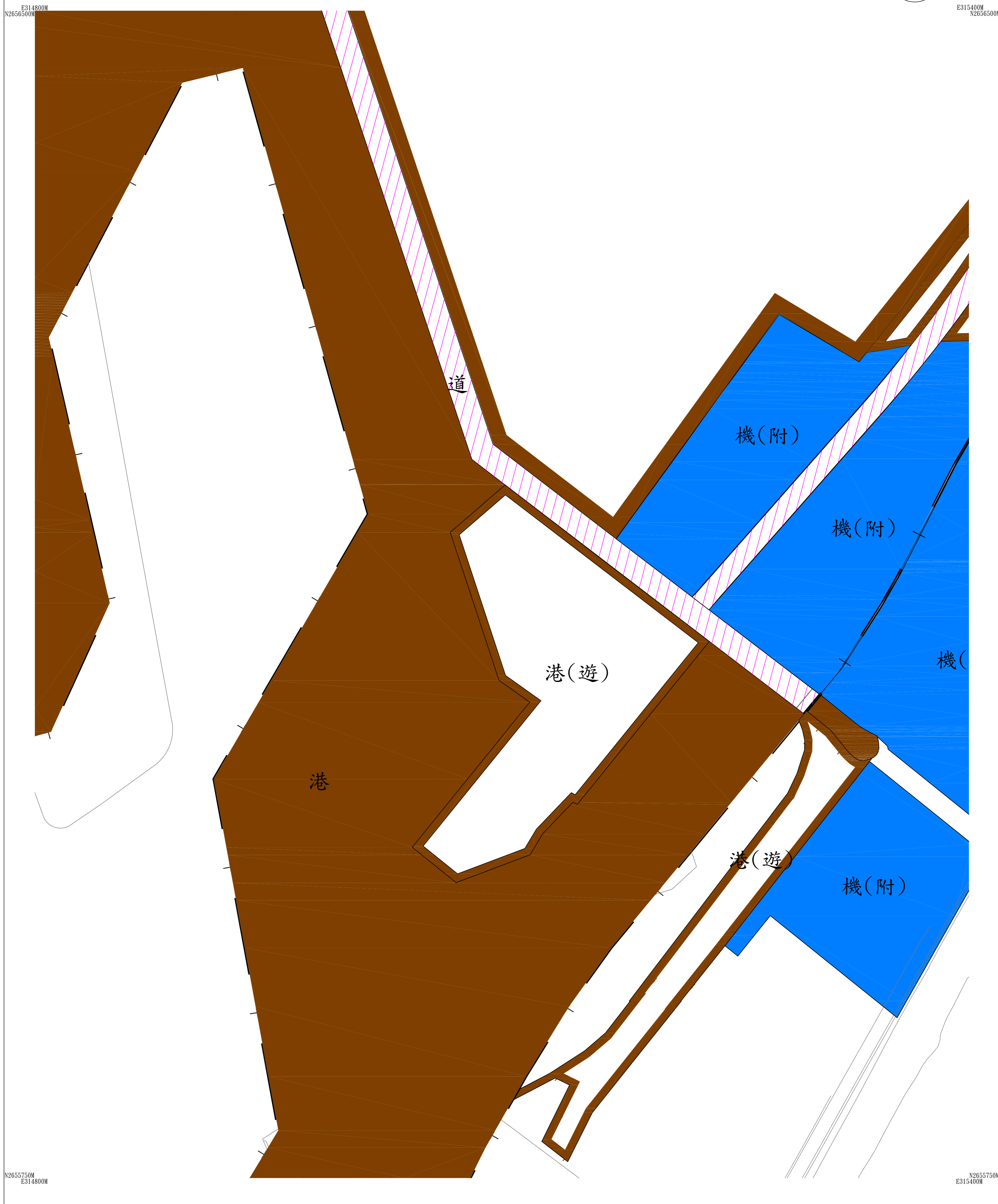
N2656500M  
E315400M

N2656500M  
E316000M

「擬定花蓮都市計畫（部分港埠用地為港埠事業旅遊服務專用區、港埠事業遊憩服務專用區、商業區、機關用地（供海洋資源博物館使用），部分乙種工業區為港埠事業遊憩服務專用區，部分特定專用區為機關用地（供海洋資源博物館使用）、港埠事業遊憩服務專用區案暨擴大花蓮都市計畫（部分特定目的事業用地為機關用地、港埠事業遊憩服務專用區）」細部計畫圖

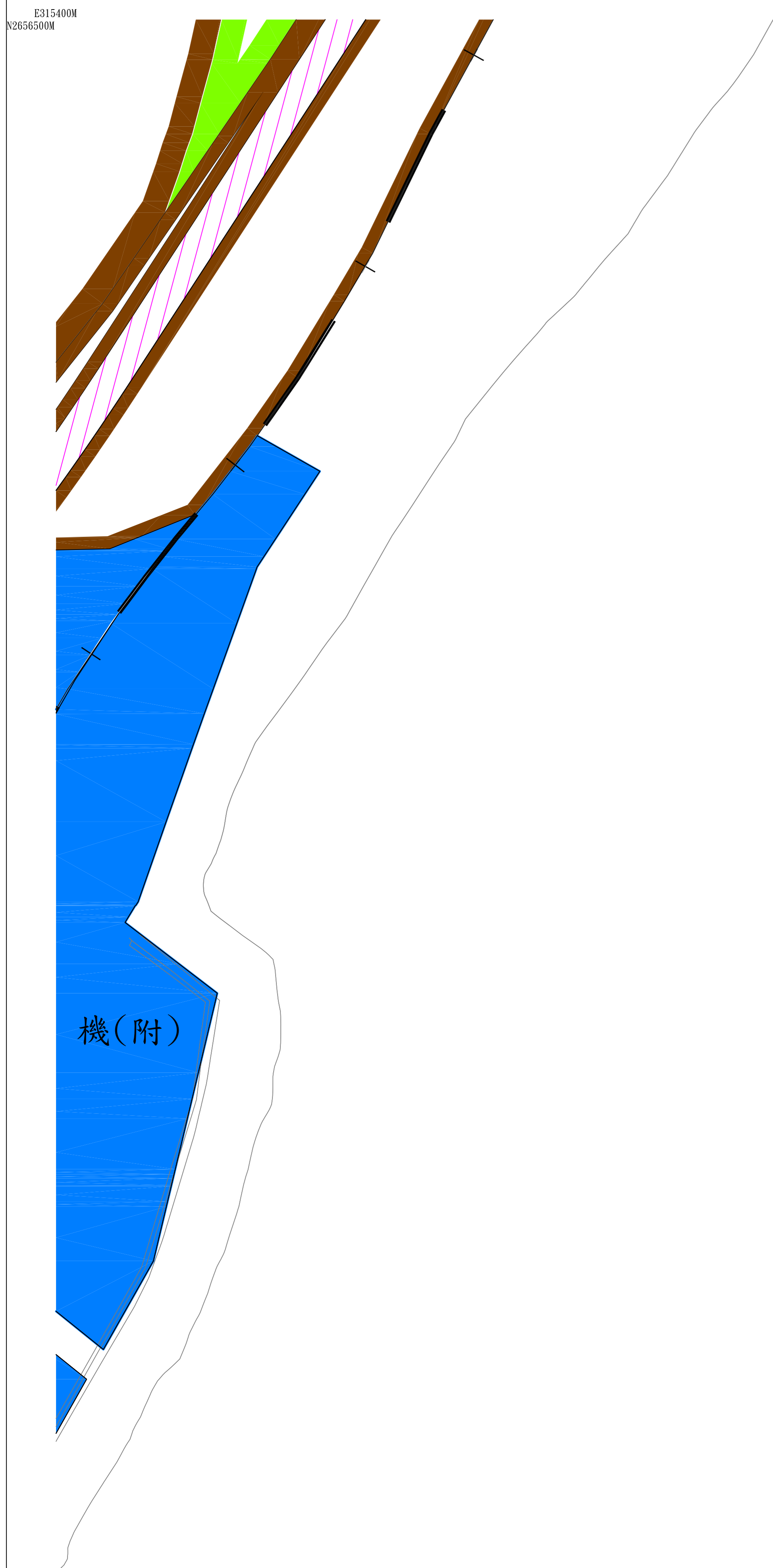
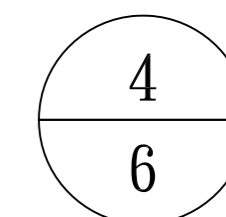
1	2
3	4
5	6

3
6



「擬定花蓮都市計畫（部分港埠用地為港埠事業旅遊服務專用區、港埠事業遊憩服務專用區、商業區、機關用地（供海洋資源博物館使用），部分乙種工業區為港埠事業遊憩服務專用區，部分特定專用區為機關用地（供海洋資源博物館使用）、港埠事業遊憩服務專用區案暨擴大花蓮都市計畫（部分特定目的事業用地為機關用地、港埠事業遊憩服務專用區）」細部計畫圖

	1	2
	3	4
5	6	

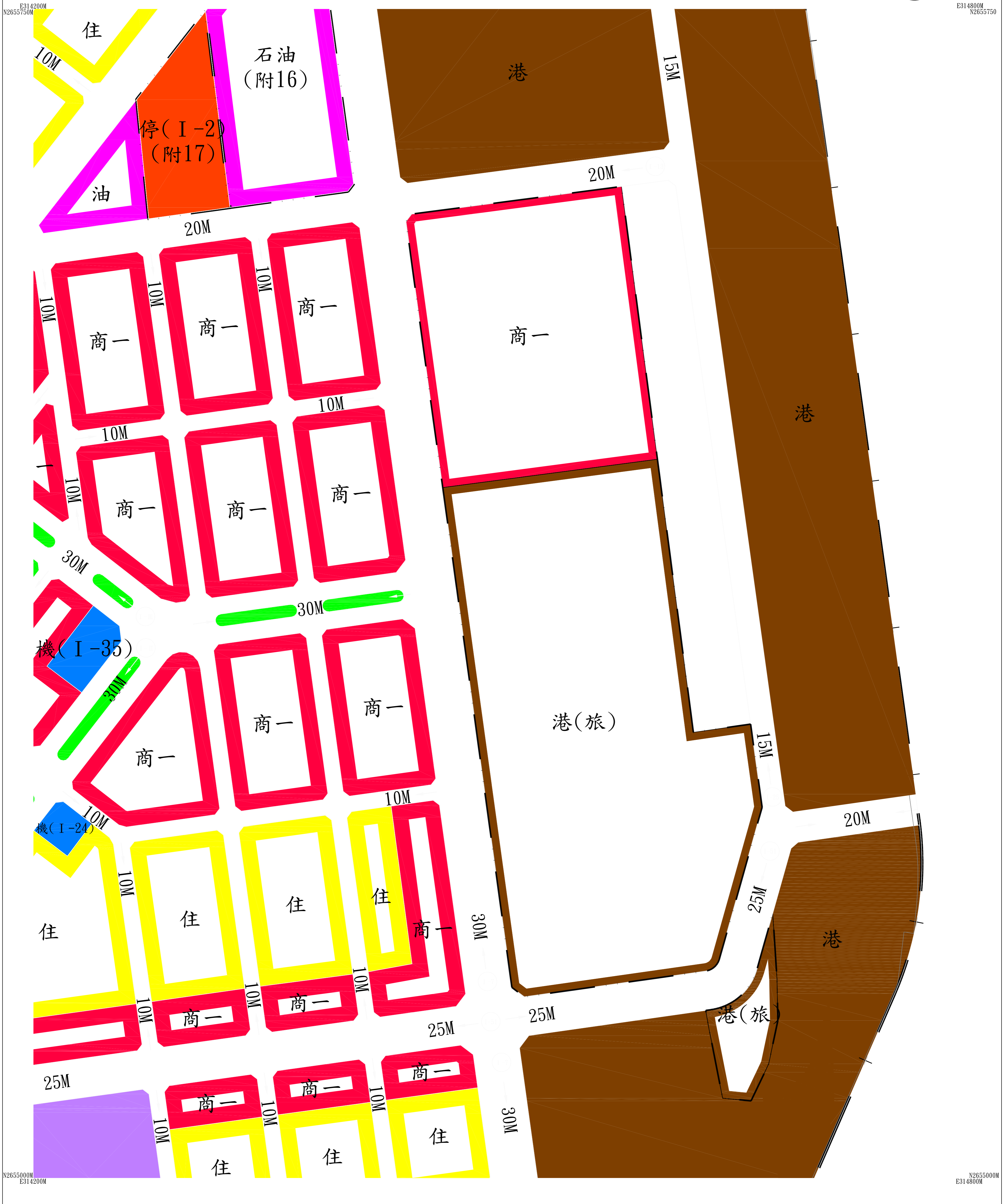


機(附)

「擬定花蓮都市計畫（部分港埠用地為港埠事業旅遊服務專用區、港埠事業遊憩服務專用區、商業區、機關用地（供海洋資源博物館使用），部分乙種工業區為港埠事業遊憩服務專用區，部分特定專用區為機關用地（供海洋資源博物館使用）、港埠事業遊憩服務專用區案暨擴大花蓮都市計畫（部分特定目的事業用地為機關用地、港埠事業遊憩服務專用區）」細部計畫圖

1	2
3	4
5	6

5
6



「擬定花蓮都市計畫（部分港埠用地為港埠事業旅遊服務專用區、港埠事業遊憩服務專用區、商業區、機關用地（供海洋資源博物館使用），部分乙種工業區為港埠事業遊憩服務專用區，部分特定專用區為機關用地（供海洋資源博物館使用）、港埠事業遊憩服務專用區案暨擴大花蓮都市計畫（部分特定目的事業用地為機關用地、港埠事業遊憩服務專用區）」細部計畫圖

1	2
3	4
5	6

6
6

E314800M  
N2655750M

E315400M  
N2655750M



N2655000M  
E315400M

N2655000M  
E314800M