


「變更花蓮主要計畫
(配合美崙溪主流用地範圍)
(第一階段)案」計畫圖




比例尺：三千分之一

花蓮縣政府
中華民國112年9月

變更花蓮主要計畫（配合美崙溪主流用地範圍）（第一階段）圖

圖幅接合表













註：
1. 本次未變更者，以原計畫為準。





圖例

- | | |
|---------------|--------------------|
| 住宅區 | 公園用地(兼供滯洪池使用) |
| 商業區 | 國際雕塑文化公園用地 |
| 工業區 | 歷史風貌公園用地 |
| 文教區 | 綠地 |
| 倉儲區 | 綠地(兼供道路使用) |
| 旅館區 | 體育場用地 |
| 宗教專用區 | 市場用地 |
| 歷史風貌專用區 | 廣場用地 |
| 創意文化專用區 | 廣場兼停車場用地 |
| 石油事業專用區 | 停車場用地 |
| 加油站專用區 | 機關用地 |
| 衛生醫療專用區 | 社會福利設施用地 |
| 醫療專用區 | 文康用地 |
| 菸酒事業專用區 | 鐵路用地 |
| 客運車站專用區 | 變電所用地 |
| 電信專用區 | 堤防用地 |
| 自來水事業專用區 | 下水道用地(供抽水站設施使用) |
| 廣電事業專用區 | 垃圾處理場用地 |
| 河川區 | 燈塔用地 |
| 河川區(兼供道路用地使用) | 港埠用地 |
| 農業區 | 景觀步道用地 |
| 風景區 | 園道用地 |
| 保護區 | 道路用地 |
| 學校用地(國民小學) | 道路用地(兼供廣場使用) |
| 學校用地(國民中學) | 人行步道用地 |
| 學校用地(高級中學) | 計畫範圍線 |
| 學校用地(高級中學) | 應實施細部計畫地區 |
| 社教用地 | 已具細部計畫內容，另詳細部計畫書、圖 |
| 社教機構用地 | 附帶條件範圍 |
| 公園用地 | |
| 公園兼兒童遊樂場用地 | |

變更圖例

-  變更河川區(兼供道路土地使用)為河川區
-  變更河川區(兼供道路土地使用)為道路用地(兼供河川使用)
-  變更住宅區為道路用地(兼供河川使用)
-  變更住宅區為河川區
-  變更保護區為河川區
-  變更農業區為河川區
-  變更公園用地為河川區
-  變更文康用地為河川區
-  變更港埠用地為河川區
-  變更下水道用地(供抽水站使用)為河川區

-  變更學校用地(國民小學)為河川區
-  變更文教區為河川區
-  變更堤防用地為河川區
-  變更道路用地(含人行步道)為河川區
-  變更機關用地為道路用地(兼供河川使用)
-  變更道路用地為道路用地(兼供河川使用)
-  變更河川區為道路用地(兼供河川使用)
-  變更鐵路用地為鐵路用地(兼供河川使用)




	4	5
	12	13

4
26

E306400M
N2656800M

E307600M
N2656800M

變更花蓮主要計畫（配合美崙溪主流用地範圍）（第一階段）圖



N2655000M
E306400M

N2655000M
E307600M

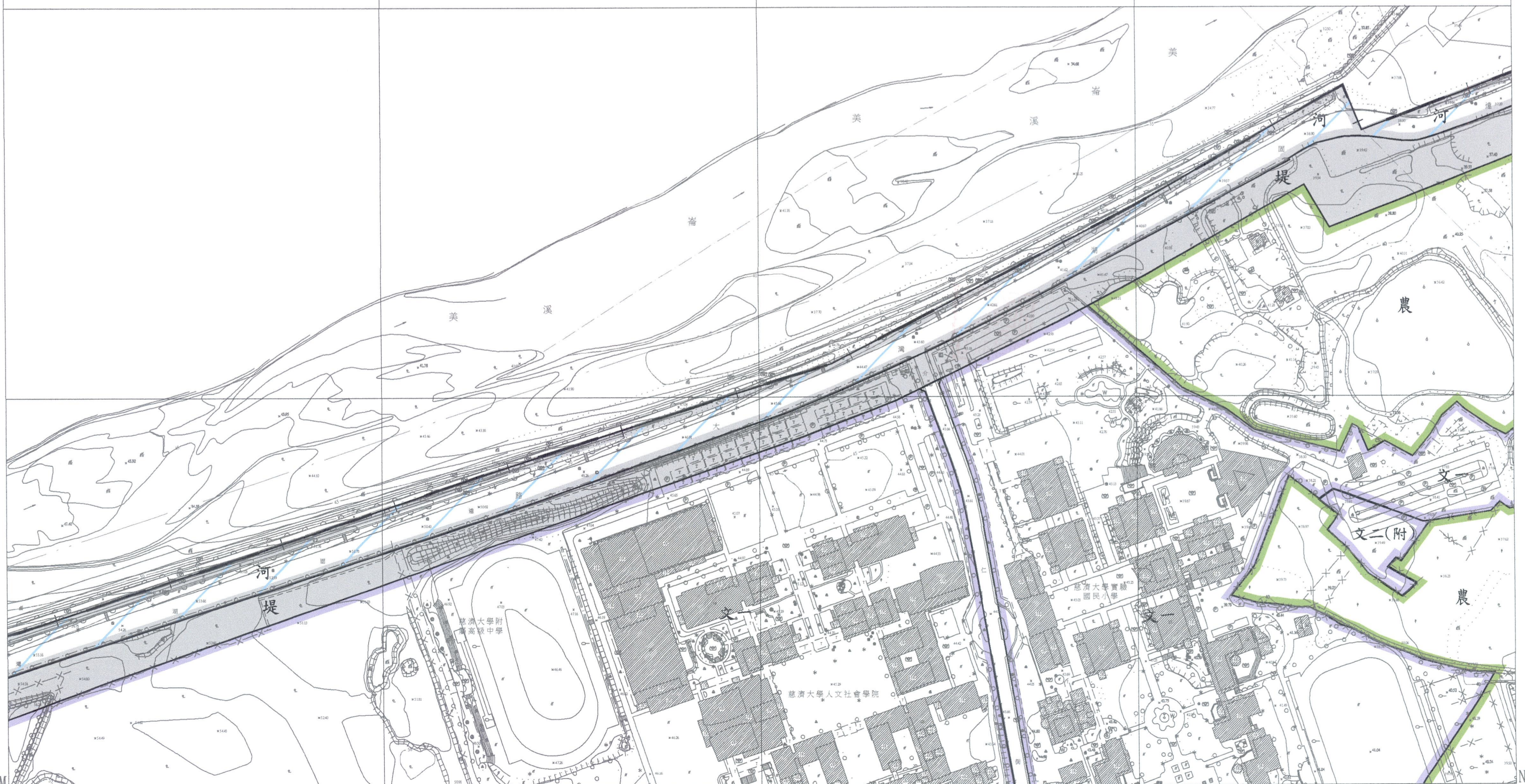
4	5	6
12	13	14

5
26

E307600M
N2655600M

E308000M
N2656800M

變更花蓮主要計畫（配合美崙溪主流用地範圍）（第一階段）圖



N2655000M
E307600M

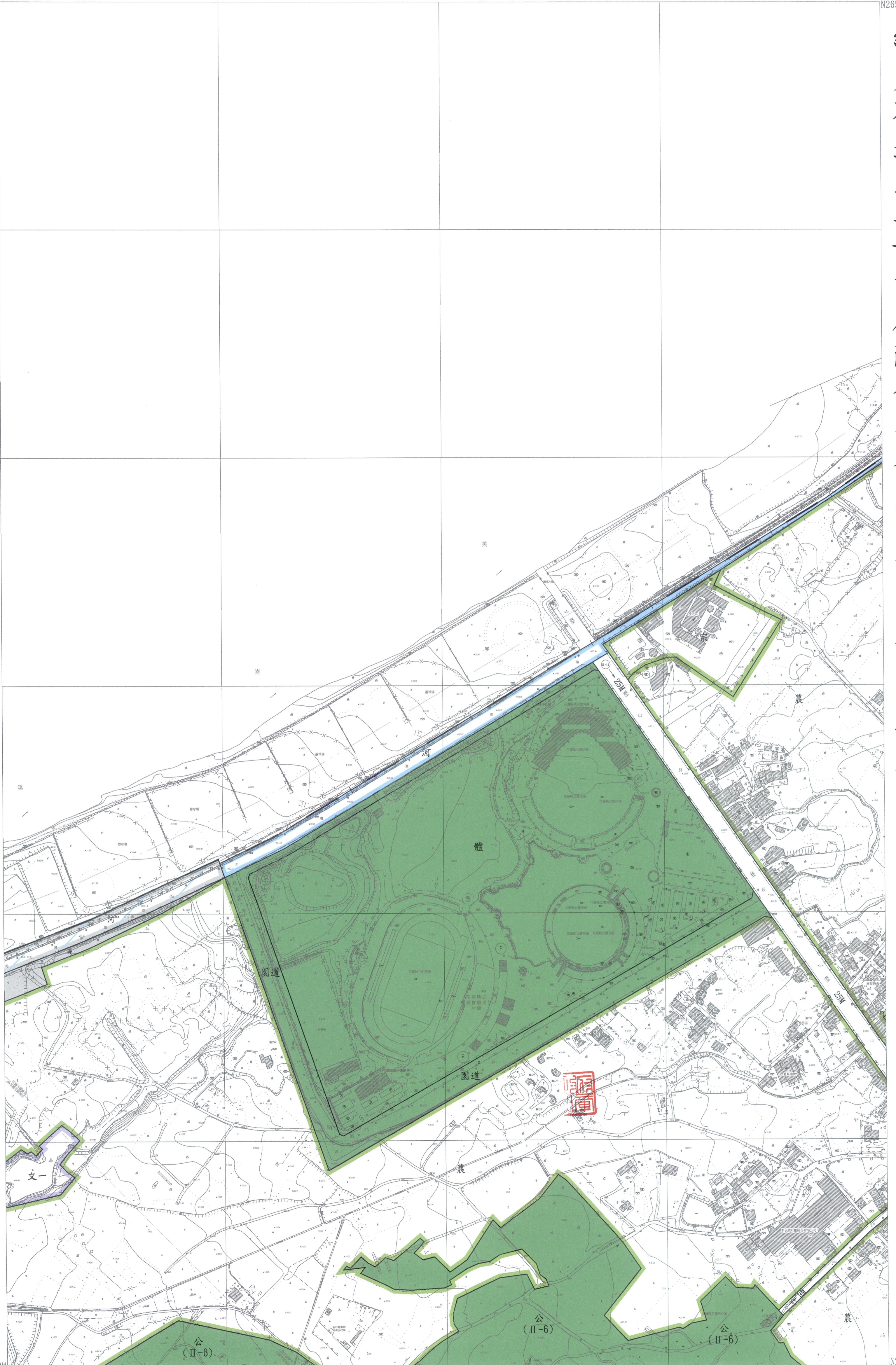
N2655000M
E308800M

5	6	7
13	14	15

E308800M
N2656800M

E310000M
N2656800M

變更花蓮主要計畫（配合美崙溪主流用地範圍）（第一階段）圖



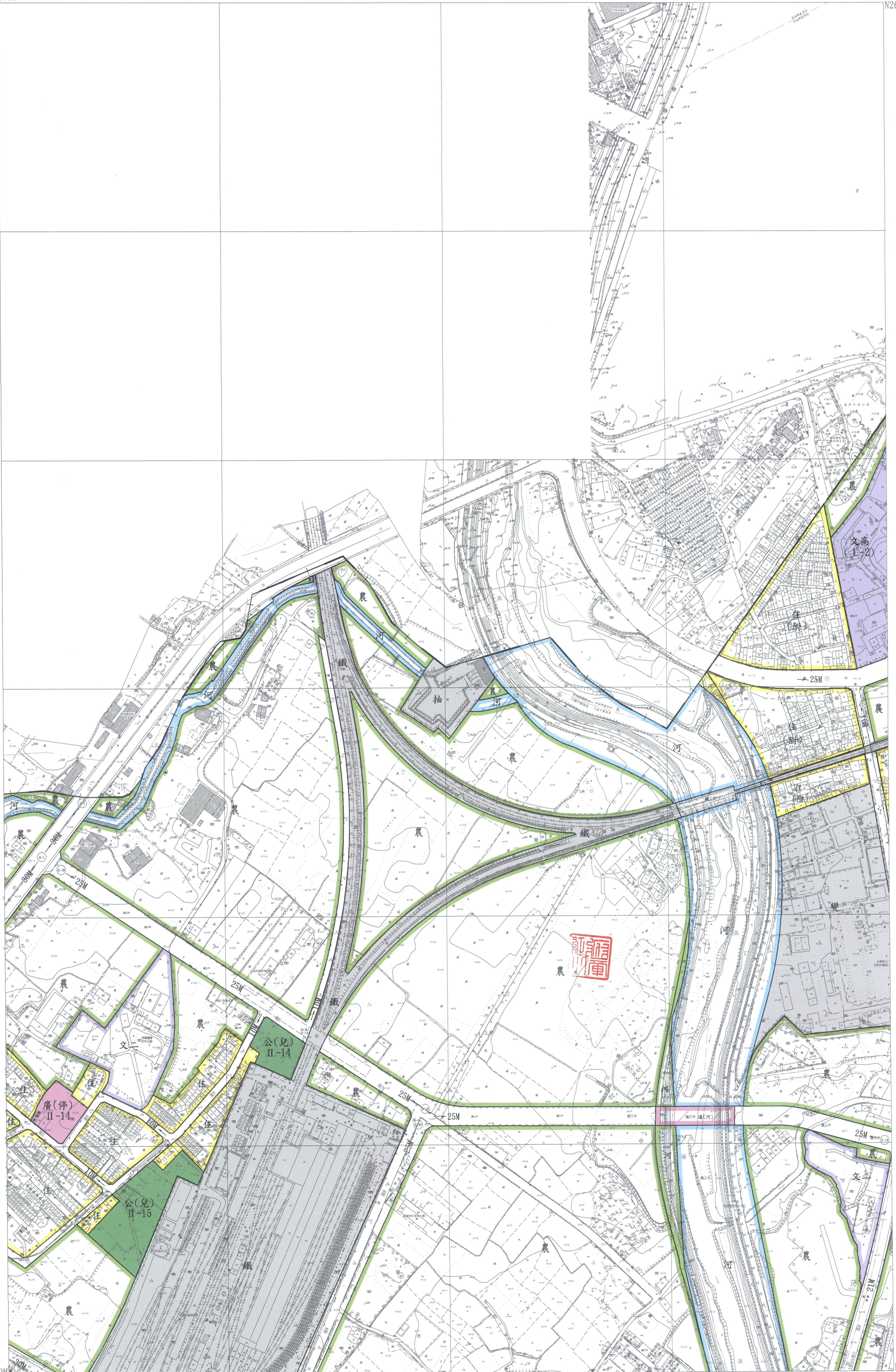
N2655000M
E308800M

N2655000M
E310000M

		1
7	8	9
15	16	17

E311200M
N2656800M

E312400M
N2656800M



N2655600M
E311600M

N2655000M
E312400M

變更花蓮主要計畫（配合美崙溪主流用地範圍）（第一階段）圖

	4	5
	12	13

E306400M
N2655000M

E307600M
N2655000M



變更花蓮主要計畫（配合美崙溪主流用地範圍）（第一階段）圖



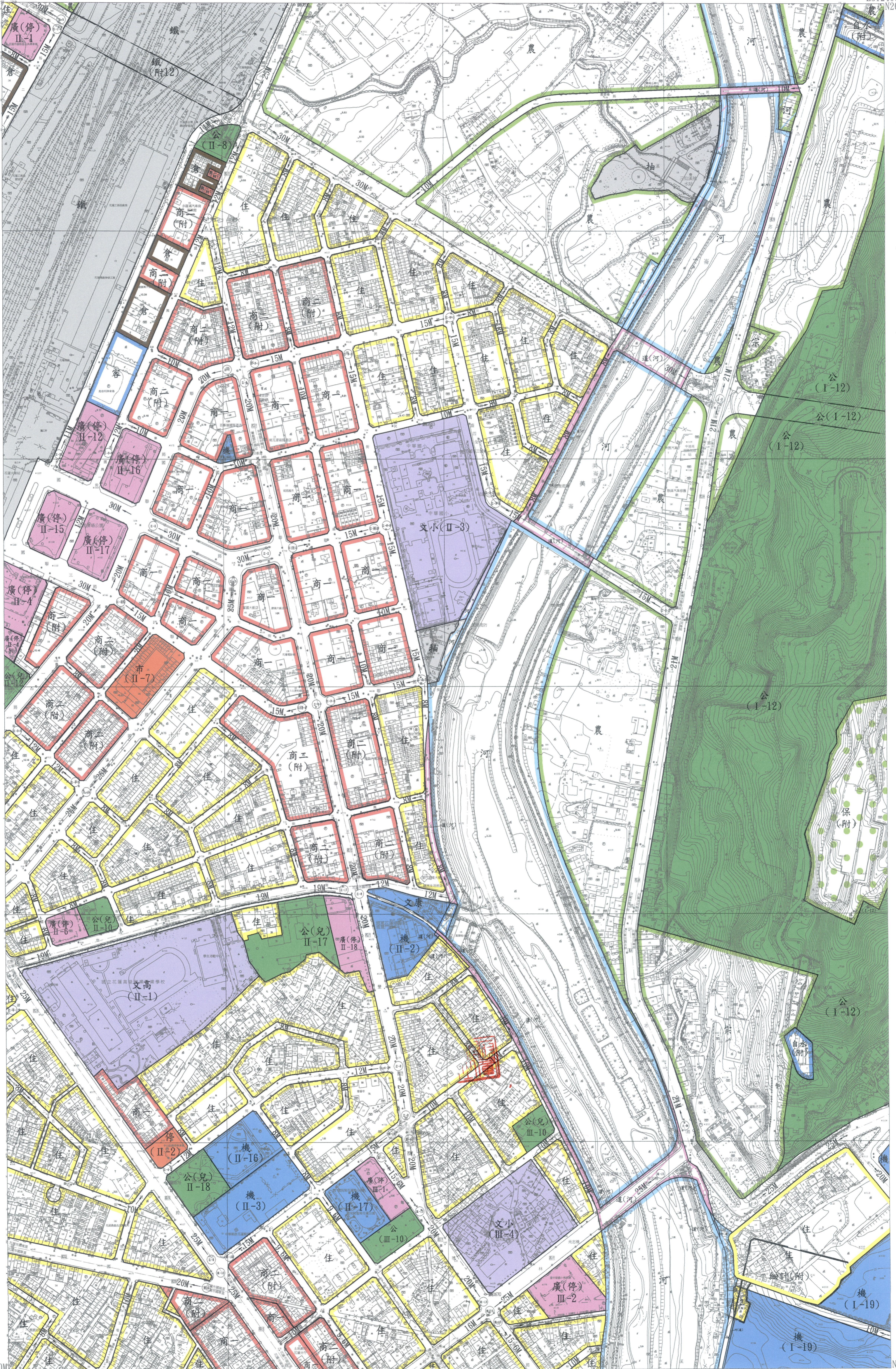
N2653200M
E306400M

N2653200M
E307600M

7	8	9
15	16	17
21	22	23

E311200M
N2655000M

E312400M
N2655000M



N2653200M
E311200M

N2653200M
E312400M

變更花蓮主要計畫（配合美崙溪主流用地範圍）（第一階段）圖

16	17	18
22	23	24
26		

E312400M
N2653200M

E313600M
N2653200M



變更花蓮主要計畫（配合美崙溪主流用地範圍）（第一階段）圖



N2651400M
E312400M

N2651400M
E313600M

變更花蓮主要計畫（配合美崙溪主流用地範圍）（第一階段）圖

業 辦	務 人	承 員	
業 位	務 主	單 管	

專員吳俊勳

技師賴宛秀



吳榮珠