

公開展覽圖

大花蓮都市計畫
主要計畫(第一階段)



比例尺:1/3000

花蓮縣政府
中華民國111年6月

大花蓮都市計畫
主要計畫(第一階段)圖

比例尺:1/3000

花蓮縣政府
中華民國111年6月

大花蓮都市計畫 主要計畫(第一階段)圖 圖幅接合表

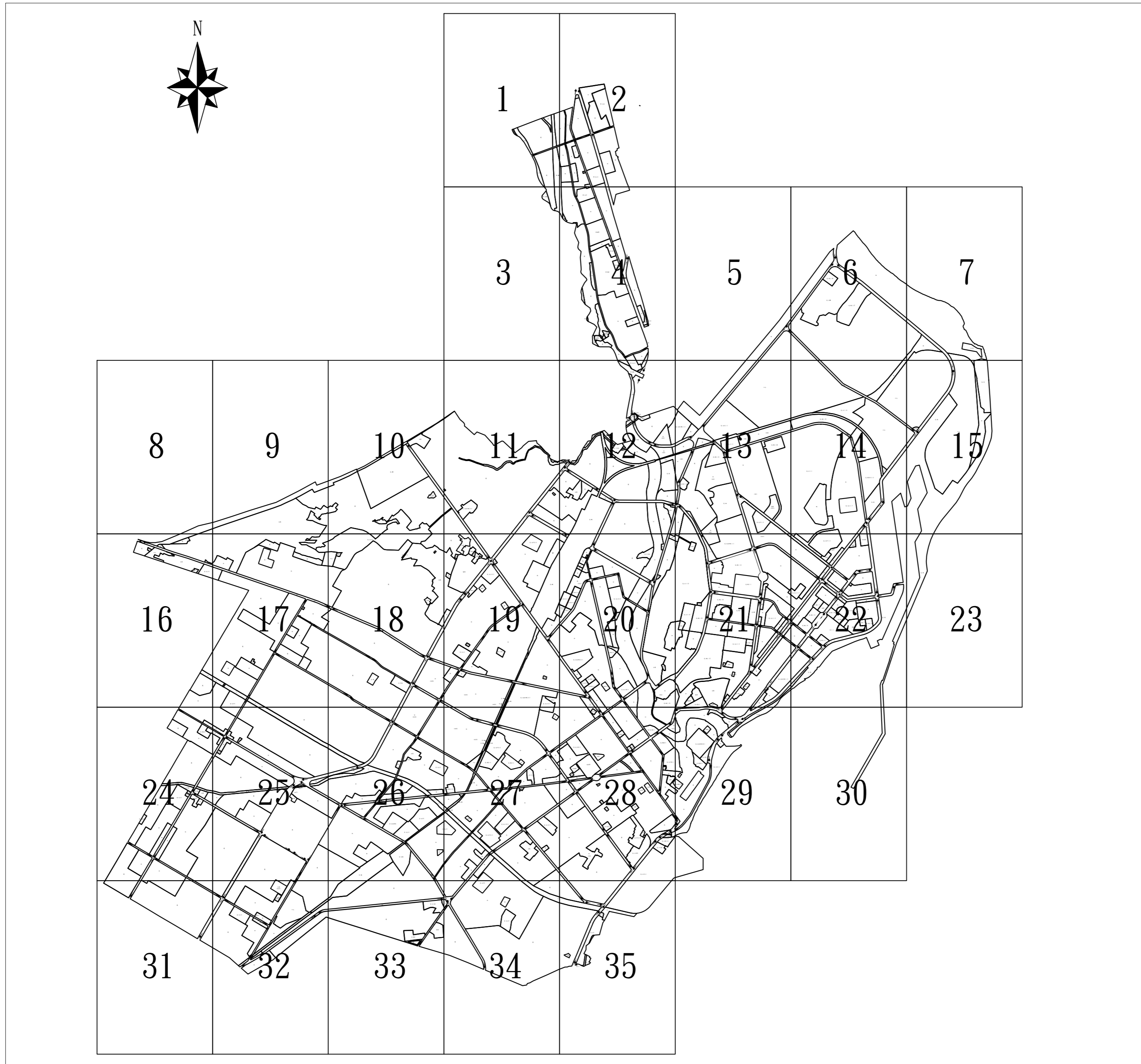


圖		例	
△	碉堡	卍	廟宇
□	水準點	+	教堂
▽	香蕉園	✱	塔
∇	竹林	⊥	高壓線塔
○	闊葉樹	△	三角點
◇	變電所	⊥	墓地
⊙	工廠	■	蔬菜地
⊕	魚池	井	井
⊖	加油站	⊙	水塔
⊗	紀念碑	⊙	行道樹
△	紀念塔	⊙	防空洞
⊥	土地廟	⊥	蔗田
⊥	牌樓	⊙	銅像
⊥	軍事機關	△	亭
⊙	都市計畫格	△	花園
⊙	升旗臺	○	闊葉林
⊙	體育場	—	小徑
⊙	停車場	—	田埂
→	流水方向	—	路邊線
⊥	旱田	—	河岸
⊥	果園	▨	混凝土樓房
⊥	水田	▨	建築中樓房
⊥	草地	▨	雨棚
⊙	主導線點	▨	鐵皮屋
⊙	導線點	⊥	廢墟
		—	管線
		—	擋土牆
		—	鐵路
		—	土坎
		—	施工圍籬
		—	籬
		—	網
		—	防風林
		—	垣
		—	施工圍籬
		—	圍牆
		—	駁坎
		—	地類
		—	溝、渠
		—	石堤
		—	土堤
		—	黏土路
		—	板橋
		—	涵洞
		—	階梯
		—	水池
		—	水泥柵
		—	地類界
		—	橋梁
		—	門

附註

- 一、計畫面積:3,933.36公頃
- 二、測量比例尺:1/3000
- 三、測量時間:
花蓮都市計畫區-中華民國105年01月地形修補測完成
新城(北埔地區)、吉安、吉安(鄉公所附近)都市計畫-
中華民國105年11月地形修補測完成
- 四、圖幅數量:35幅
- 五、平面控制:採用二度分帶TWD97@2010坐標系統為準
- 六、圖號說明:本接合表內數字表示接合圖圖號
- 七、計畫區土地使用及管理以細部計畫為執行依據
- 八、委託單位:花蓮縣政府
- 九、承辦廠商:峻超工程顧問有限公司

圖 例

	住宅區		學校用地-國民小學
	商業區		學校用地-國民中學
	乙種工業區		學校用地-高級中等學校
	倉儲區		學校用地-大專院校
	旅館區		社教用地
	文教區		文教用地
	宗教專用區		公教會館用地
	歷史風貌專用區		機關用地
	創意文化專用區		文康用地
	石油事業專用區		社會福利設施用地
	加油站專用區		電力事業用地
	行政區		公園用地
	衛生醫療專用區		公園用地兼供客家文化園區使用
	醫療專用區		歷史風貌公園用地
	菸酒事業專用區		國際雕塑文化公園用地
	電信專用區		公園用地兼供兒童遊樂場使用
	自來水事業專用區		公園用地兼供滯洪池使用
	廣電事業專用區		體育場用地
	郵政專用區		市場用地
	汽車駕訓專用區		停車場用地
	社會福利專用區		廣場用地兼供停車場使用
	河川區		加油站用地
	河川區兼供道路使用		變電所用地
	農業區		堤防用地
	風景區		垃圾處理場用地
	保護區		燈塔用地
	古蹟保存區		下水道用地兼供抽水站設施使用
	港埠用地		污水處理廠用地
	水溝用地		下水道用地
	河川或水溝用地		鐵路用地
			道路(含人行步道)用地
			計畫範圍
			附帶條件範圍(另詳計畫書)

	1	2
	3	4

1
35

E31000M
N2660400M

E311200M
N2660400M

大花蓮都市計畫主要計畫(第一階段)圖

N2658600M
E310000M

N2658600M
E311200M

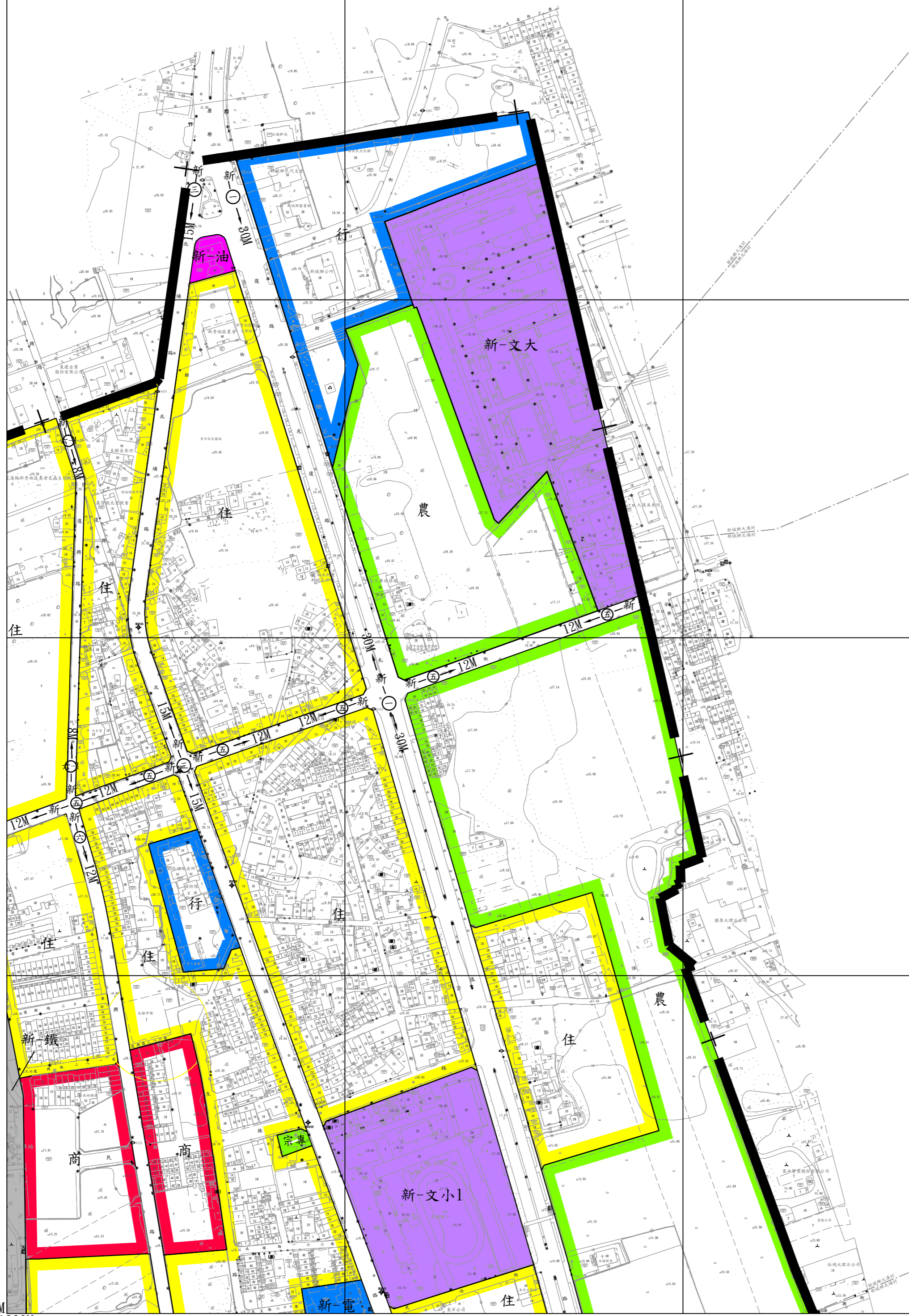


1	2	
3	4	5

E311200M
N2660400M

E312400M
N2660400M

大花蓮都市計畫主要計畫(第一階段)圖



N2658600M
E311200M


N2658600M
E312400M

	1	2
	3	4
10	11	12

3
35

E31000M
N2658600M

E311200M
N2658600M



大花蓮都市計畫主要計畫(第一階段)圖

N2658600M
E310000M

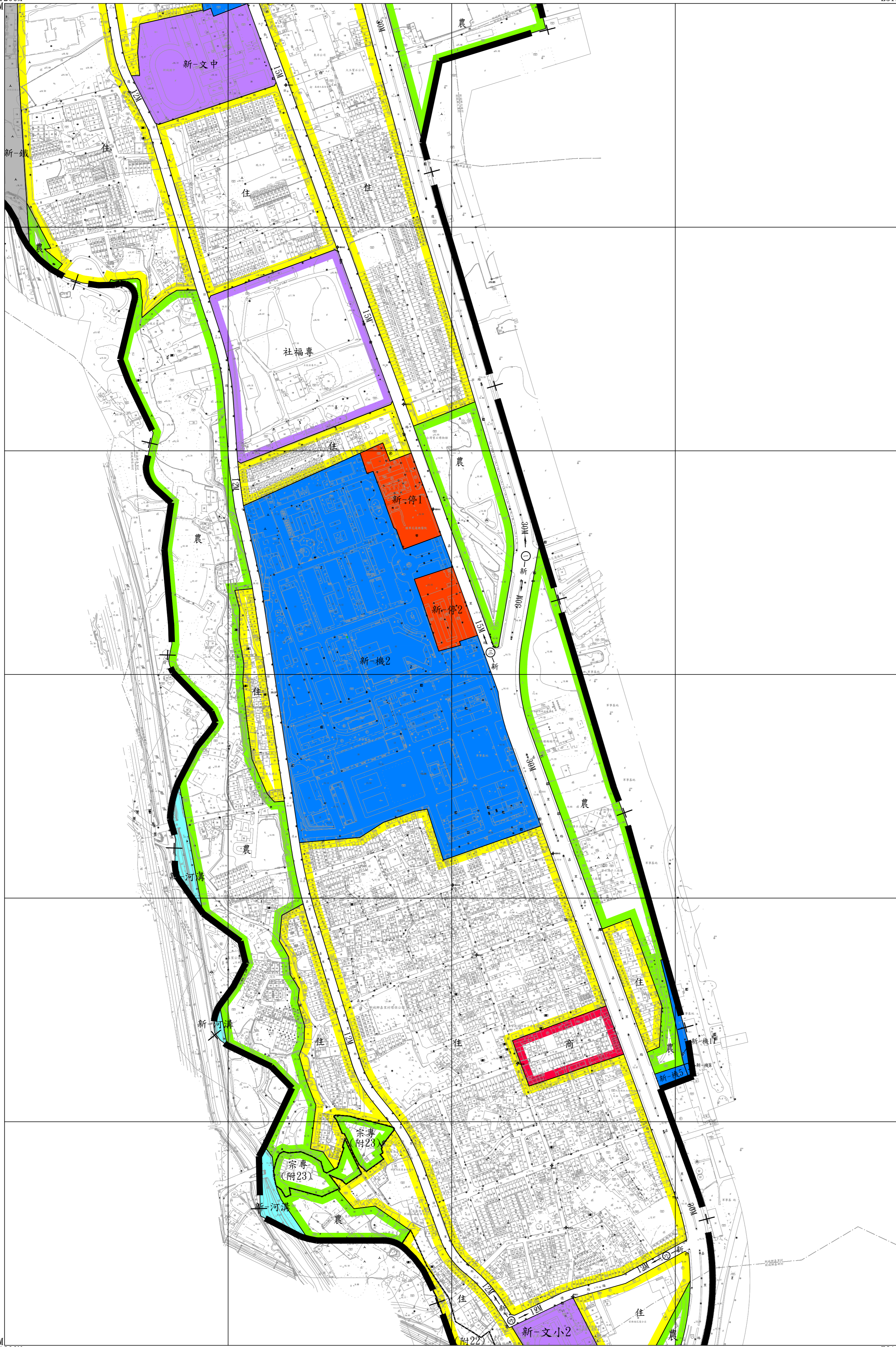
N2658600M
E311200M

1	2	
3	4	5
11	12	13

4
35

E311200M
N2658600M

E312400M
N2658600M



大花蓮都市計畫主要計畫(第一階段)圖

N2658600M
E311200M

N2658600M
E312400M

2		
4	5	6
12	13	14

5
35


E312400M
N2658600M

E313600M
N2658600M

大花蓮都市計畫主要計畫(第一階段)圖

N2658600M
E312400M

N2658600M
E313600M



5	6	7
13	14	15

6
35

E313600M
N2658600M

E314800M
N2658600M



大花蓮都市計畫主要計畫(第一階段)圖

N2658600M
E313600M

N2658600M
E314800M

6	7	
14	15	

7
35

E314800M
N2658600M

E316000M
N2658600M

大花蓮都市計畫主要計畫(第一階段)圖

