


變更東華大學城特定區主要計畫  
(部分農業區、車站專用區為鐵路用地、  
部分河川區為鐵路用地兼供河川使用及  
部分道路用地為鐵路用地兼供道路使用)  
(配合花東地區鐵路雙軌電氣化計畫)圖



比例尺:1/3000

花蓮縣政府  
中華民國111年5月

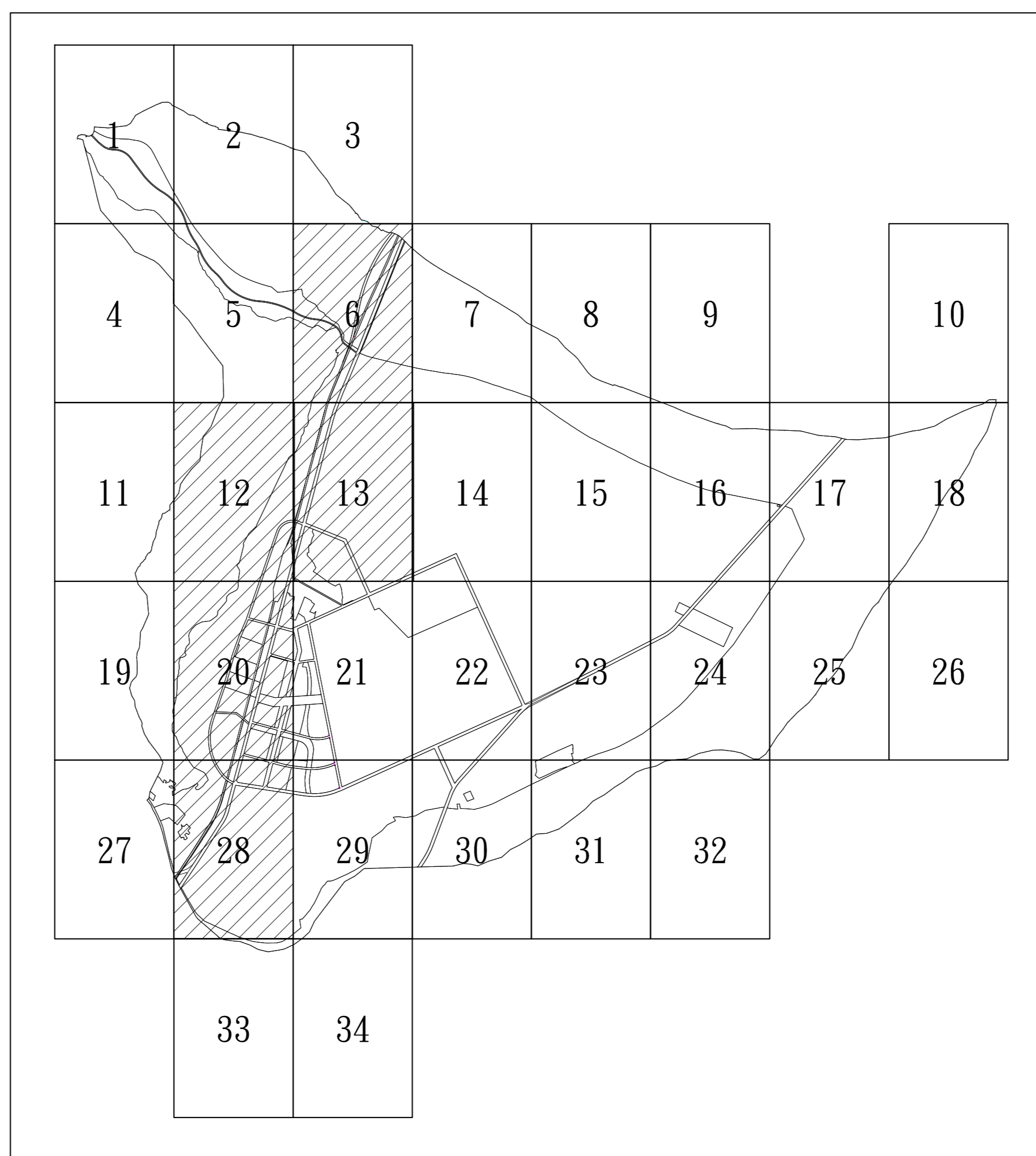
## 圖 例

|      |           |       |      |
|------|-----------|-------|------|
| 住    | 住宅區       | 文中    | 國中用地 |
| 安    | 安養中心專用區   | 文小    | 國小用地 |
| 商一   | 第一種商業區    | 公     | 公園用地 |
| 商二   | 第二種商業區    | 廣     | 廣場用地 |
| 農    | 農業區       | 鐵     | 鐵路用地 |
| 河    | 河川區       | 道路用地  |      |
| 河(道) | 河川區兼供道路使用 | 計畫範圍線 |      |
| 保    | 保護區       |       |      |
| 車    | 車站專用區     |       |      |

## 變 更 圖 例

|                   |
|-------------------|
| 變更河川區為鐵路用地兼供河川使用  |
| 變更農業區為鐵路用地        |
| 變更道路用地為鐵路用地兼供道路使用 |
| 變更車站專用區為鐵路用地      |

**變更東華大學城特定區主要計畫  
(部分農業區、車站專用區為鐵路用地、  
部分河川區為鐵路用地兼供河川使用及  
部分道路用地為鐵路用地兼供道路使用)  
(配合花東地區鐵路雙軌電氣化計畫)圖  
圖幅接合表**



圖例

本次變更範圍

| 圖 | 例     | 圖 | 例     |
|---|-------|---|-------|
| △ | 碑堡    | ⊕ | 廟宇    |
| ⊕ | 水準點   | + | 教堂    |
| ⋈ | 香蕉園   | ⊕ | 塔     |
| ⌒ | 竹林    | ⊕ | 高壓線塔  |
| ⊙ | 闊葉樹   | △ | 三角點   |
| ⊙ | 變電所   | ⊕ | 墓地    |
| ⊙ | 工廠    | ⊕ | 蔬菜地   |
| ⊙ | 魚池    | # | 井     |
| ⊙ | 加油站   | ⊕ | 水塔    |
| ⊕ | 紀念碑   | ⊕ | 行道樹   |
| △ | 紀念塔   | ⊕ | 防空洞   |
| ⊕ | 土地廟   | ⊕ | 蔗田    |
| ⊕ | 牌樓    | ⊕ | 銅像    |
| ⊕ | 軍事機關  | ⊕ | 亭     |
| ⊕ | 都市計畫椿 | ⊕ | 花園    |
| ⊕ | 升旗臺   | ⊕ | 闊葉林   |
| ⊕ | 體育場   | ⊕ | 小徑    |
| ⊕ | 停車場   | ⊕ | 田埂    |
| → | 流水方向  | ⊕ | 路邊線   |
| ⊕ | 旱田    | ⊕ | 河岸    |
| ⊕ | 果園    | ⊕ | 混凝土樓房 |
| ⊕ | 水田    | ⊕ | 建築中樓房 |
| ⊕ | 草地    | ⊕ | 雨棚    |
| ⊕ | 主導線點  | ⊕ | 鐵皮屋   |
| ⊕ | 導線點   | ⊕ | 廢墟    |
|   |       | ⊕ | 管線    |
|   |       | ⊕ | 擋土牆   |
|   |       | ⊕ | 鐵路    |
|   |       | ⊕ | 土坎    |
|   |       | ⊕ | 施工圍籬  |
|   |       | ⊕ | 籬     |
|   |       | ⊕ | 網     |
|   |       | ⊕ | 防風林   |
|   |       | ⊕ | 垣     |
|   |       | ⊕ | 施工圍籬  |
|   |       | ⊕ | 圍牆    |
|   |       | ⊕ | 駁坎    |
|   |       | ⊕ | 地類    |
|   |       | ⊕ | 溝、渠   |
|   |       | ⊕ | 石堤    |
|   |       | ⊕ | 土堤    |
|   |       | ⊕ | 黏土路   |
|   |       | ⊕ | 板橋    |
|   |       | ⊕ | 涵洞    |
|   |       | ⊕ | 階梯    |
|   |       | ⊕ | 水池    |
|   |       | ⊕ | 水泥柵   |
|   |       | ⊕ | 地類界   |
|   |       | ⊕ | 橋梁    |
|   |       | ⊕ | 門     |

附註

- 一、計畫面積3945.06公頃
- 二、測量比例尺:1/3000
- 三、測量時間：中華民國106年10月地形修補測完成
- 四、平面控制：採用二度分帶TWD97@2010坐標系統
- 五、圖幅數量：34幅
- 六、委託單位：花蓮縣政府
- 七、承辦廠商：台灣世曦工程顧問有限公司

註：

1. 本次未變更者，以原計畫為準。

|    |    |    |
|----|----|----|
| 11 | 12 | 13 |
| 19 | 20 | 21 |
| 27 | 28 | 29 |

E302800M  
N2644800M

E304000M  
N2644800M



N2643000M  
E302800M

N2643000M  
E304000M

變更東華大學城特定區主要計畫（部分農業區、車站專用區為鐵路用地、部分河川區為鐵路用地兼供河川使用及部分道路用地為鐵路用地兼供道路使用）（配合花東地區鐵路雙軌電氣化計畫）圖

|    |    |    |
|----|----|----|
| 19 | 20 | 21 |
| 27 | 28 | 29 |
|    | 33 | 34 |

E302800M  
N2643000M

E304000M  
N2643000M



N2641200M  
E302800M

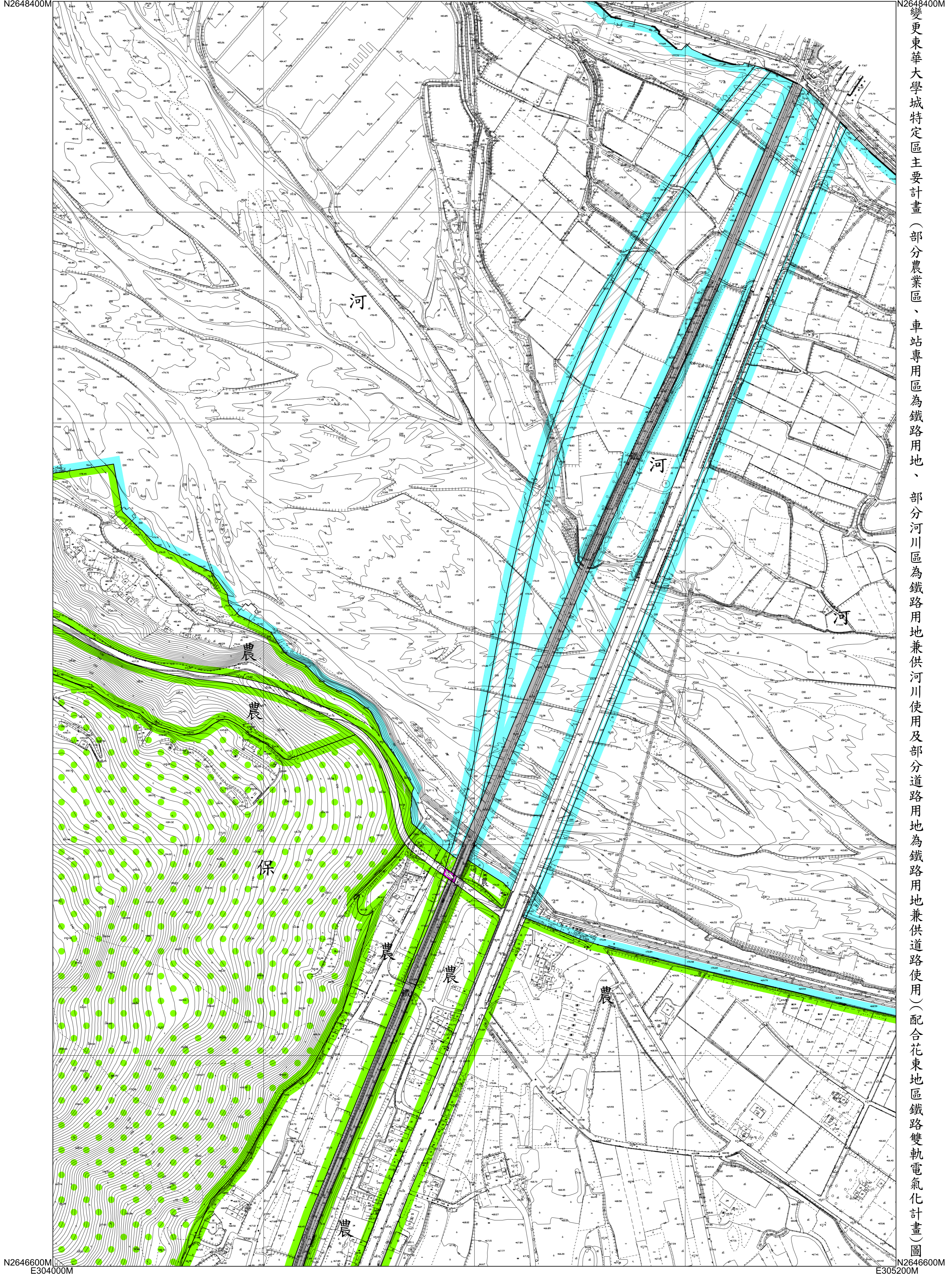
N2641200M  
E304000M

變更東華大學城特定區主要計畫（部分農業區、車站專用區為鐵路用地、部分河川區為鐵路用地兼供河川使用及部分道路用地為鐵路用地兼供道路使用）（配合花東地區鐵路雙軌電氣化計畫）圖

|    |    |    |
|----|----|----|
| 2  | 3  |    |
| 5  | 6  | 7  |
| 12 | 13 | 14 |

E304000M  
N2648400M

E305200M  
N2648400M



變更東華大學城特定區主要計畫(部分農業區、車站專用區為鐵路用地、部分河川區為鐵路用地兼供河川使用及部分道路用地為鐵路用地兼供道路使用)(配合花東地區鐵路雙軌電氣化計畫)圖

N2646600M  
E304000M

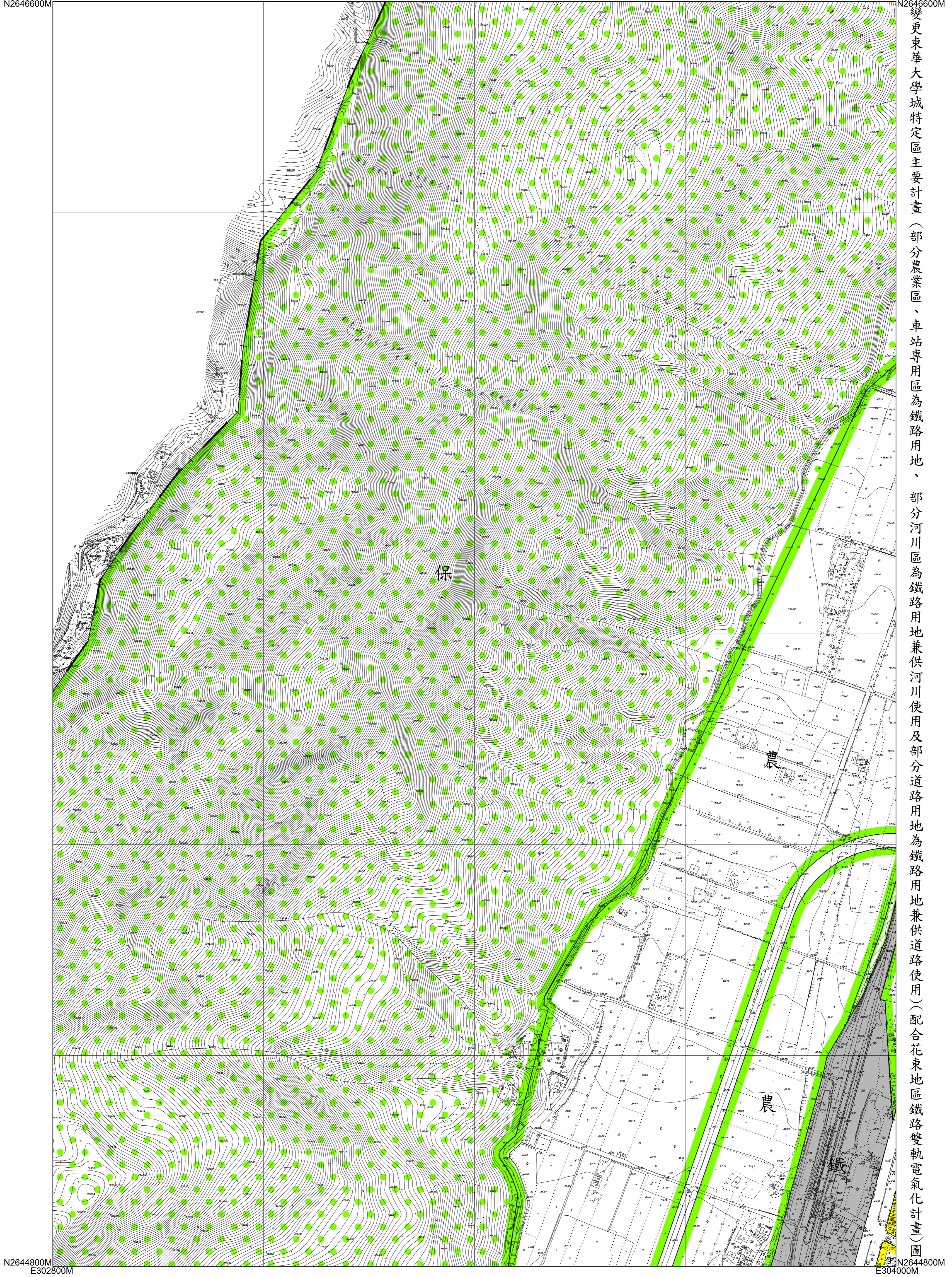
N2646600M  
E305200M

|    |    |    |
|----|----|----|
| 4  | 5  | 6  |
| 11 | 12 | 13 |
| 19 | 20 | 21 |

12  
34

E302800M  
N2646600M

E304000M  
N2646600M



變更東華大學城特定區主要計畫（部分農業區、車站專用區為鐵路用地、部分河川區為鐵路用地兼供河川使用及部分道路用地為鐵路用地兼供道路使用）（配合花東地區鐵路雙軌電氣化計畫）圖

N2644800M  
E302800M

N2644800M  
E304000M

|    |    |    |
|----|----|----|
| 5  | 6  | 7  |
| 12 | 13 | 14 |
| 20 | 21 | 22 |

13  
34

E304000M  
N2646600M

E305200M  
N2646600M



N2644800M  
E304000M

N2644800M  
E305200M

變更東華大學城特定區主要計畫（部分農業區、車站專用區為鐵路用地、部分河川區為鐵路用地兼供河川使用及部分道路用地為鐵路用地兼供道路使用）（配合花東地區鐵路雙軌電氣化計畫）圖