
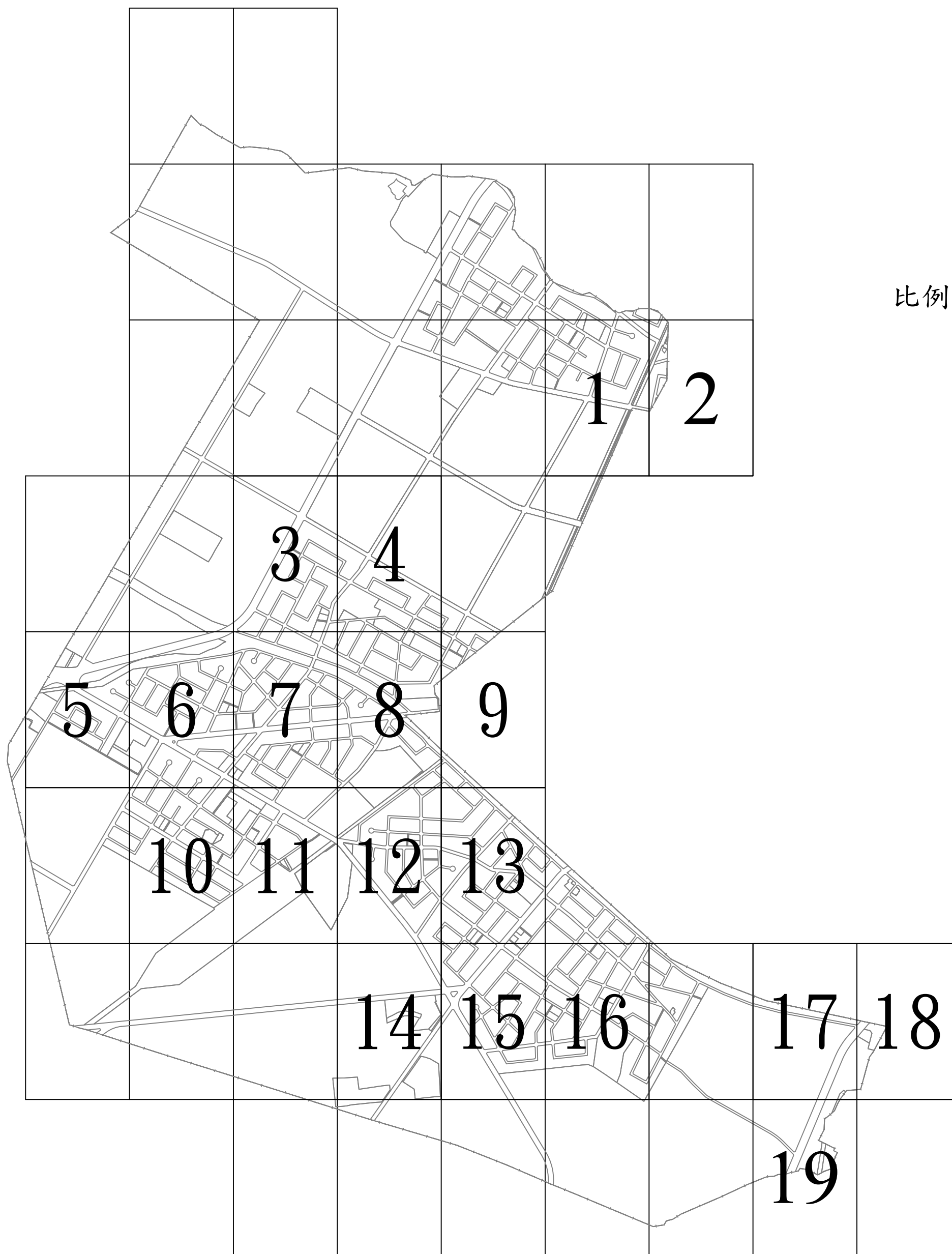


變更吉安都市計畫  
(公共設施用地專案通盤檢)圖

擬定機關：花蓮縣政府  
中華民國一〇九年七月

# 圖幅接合表



比例尺：一千分之一

## 圖例

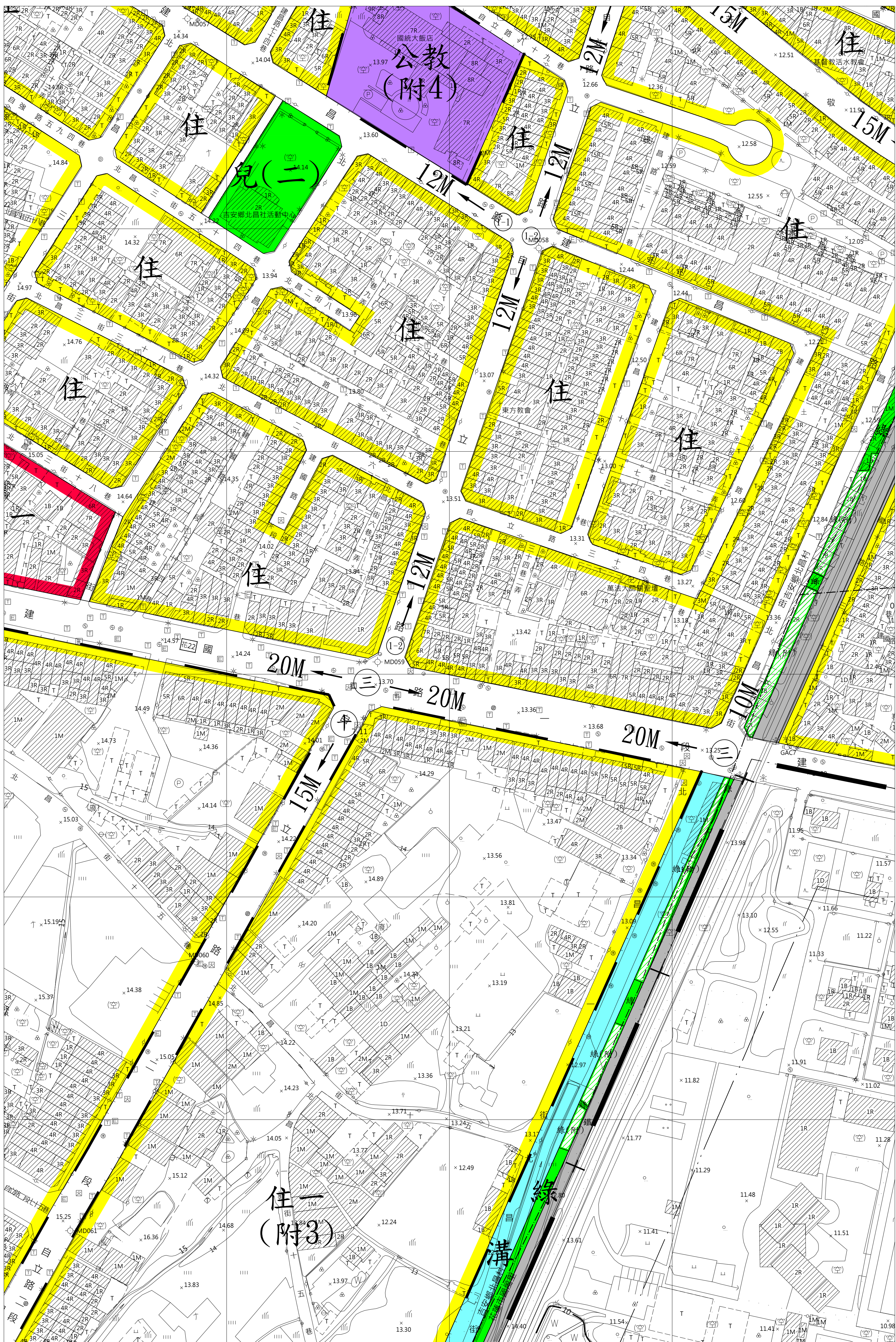
住	住宅區	綠	綠地用地
住一	第一種住宅區	廣	廣場用地
商一	第一種商業區	廣(道)	廣場用地兼供道路使用
商二	第二種商業區	批	批發市場用地
宗	宗教專用區	市	零售市場用地
文	文教區	停	停車場用地
駕專	汽車駕訓專用區	油	加油站用地
河	河川區	污	污水處理廠用地
農	農業區	電	電力事業用地
機	機關用地	溝	水溝用地
文	學校用地	下	下水道用地
文教	文教用地	鐵	鐵路用地
公教	公會館用地	—	道路用地
公	公園用地	—	人行步道用地
兒	兒童遊樂場用地	+	計畫範圍線

## 變更圖例

機(附)	變更機關用地為機關用地(附)	綠(附)	變更綠地用地為綠地用地(附)
停(附)	變更機關用地為停車場用地(附)	廣(道)(附)	變更廣場用地兼供道路使用為廣場用地兼供道路使用(附)
住(附)	變更學校用地為住宅區(附)	商(附)	變更市場用地為商業區(附)
文(附)	變更學校用地為學校用地(附)	綠	變更市場用地為綠地用地
兒(附)	變更學校用地為兒童遊樂場用地(附)	綠(附)	變更市場用地為綠地用地(附)
道(附)	變更學校用地為道路用地(附)	停(附)	變更市場用地為停車場用地(附)
公(歷)	變更文教用地為歷史公園用地	住(附)	變更加油站用地為住宅區(附)
公(附)	變更文教用地為歷史公園用地(附)	廣(附)	變更加油站用地為廣場兼停車場用地(附)
住(附)	變更公園用地為住宅區(附)		
農	變更公園用地為農業區		
公(附)	變更公園用地為公園用地(附)		
住(附)	變更兒童遊樂場用地為住宅區(附)		
兒(附)	變更兒童遊樂場用地為兒童遊樂場用地(附)		
綠(附)	變更兒童遊樂場用地為綠地用地(附)		
住	變更綠地用地為住宅區		



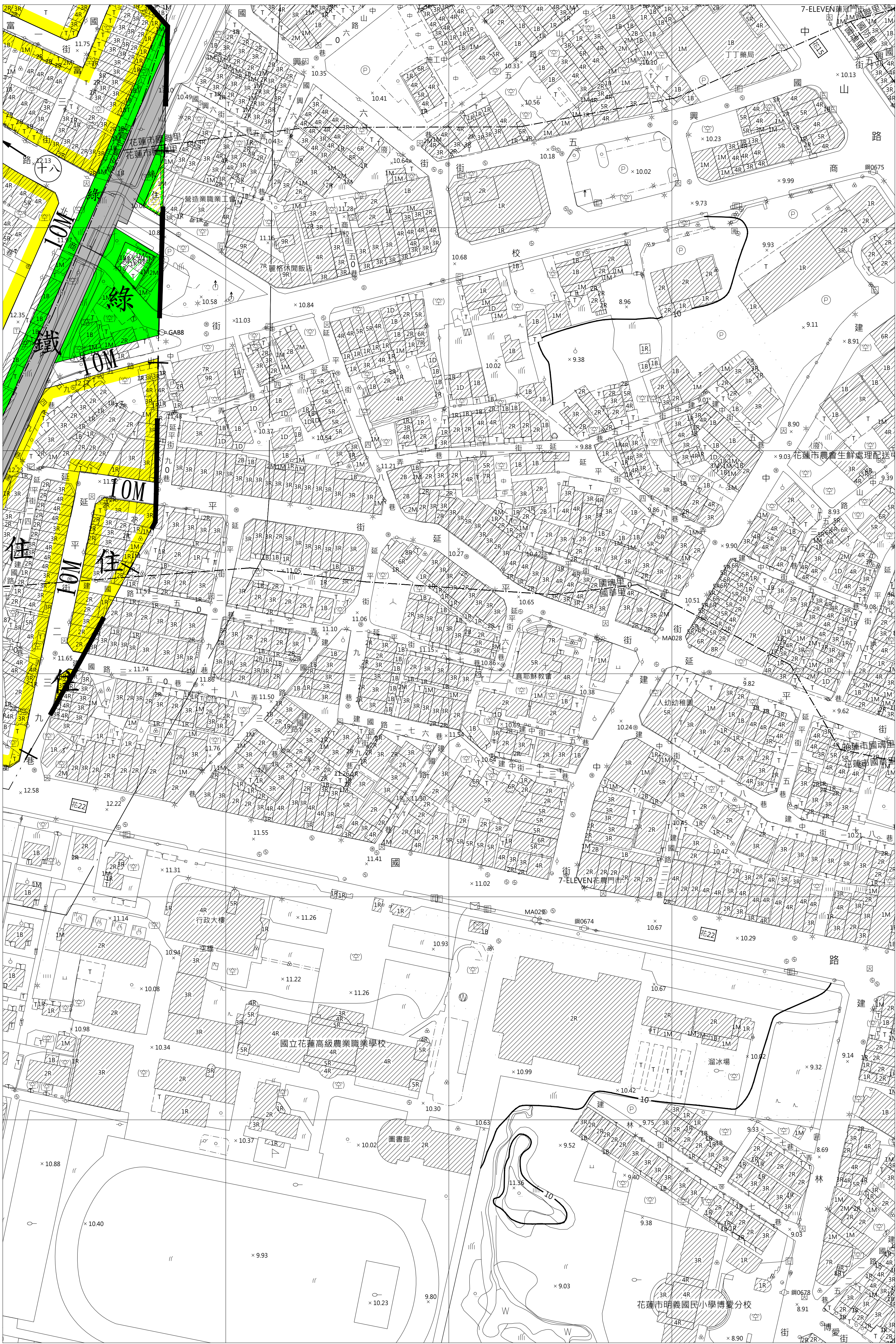
	1	2



變更吉安都市計畫（公共設施用地專案通盤檢討）圖



1	2	



變更吉安都市計畫（公共設施用地專案通盤檢討）圖



	3	4
6	7	8



變更吉安都市計畫（公共設施用地專案通盤檢討）圖



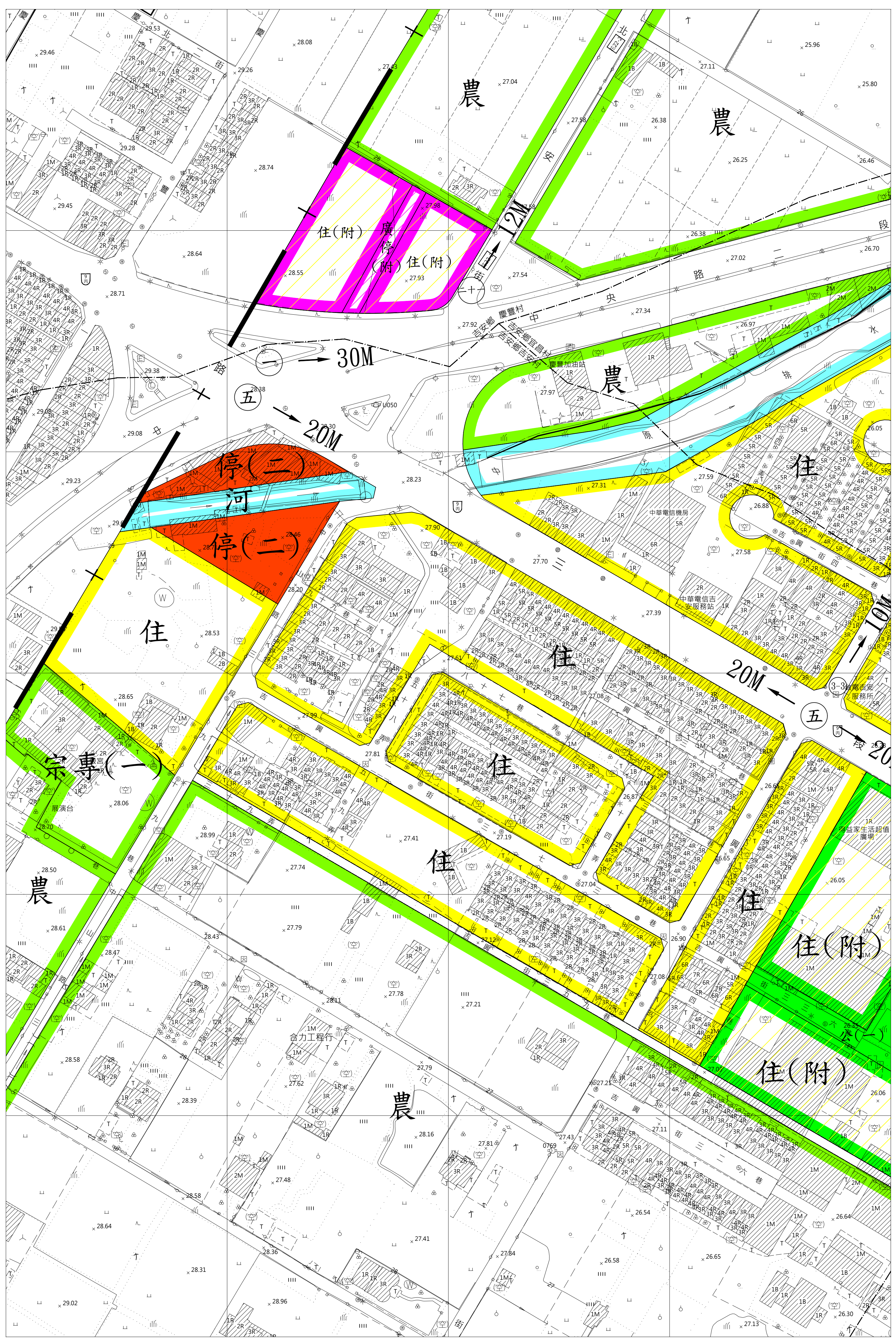
3	4	
7	8	9



變更吉安都市計畫（公共設施用地專案通盤檢討）圖



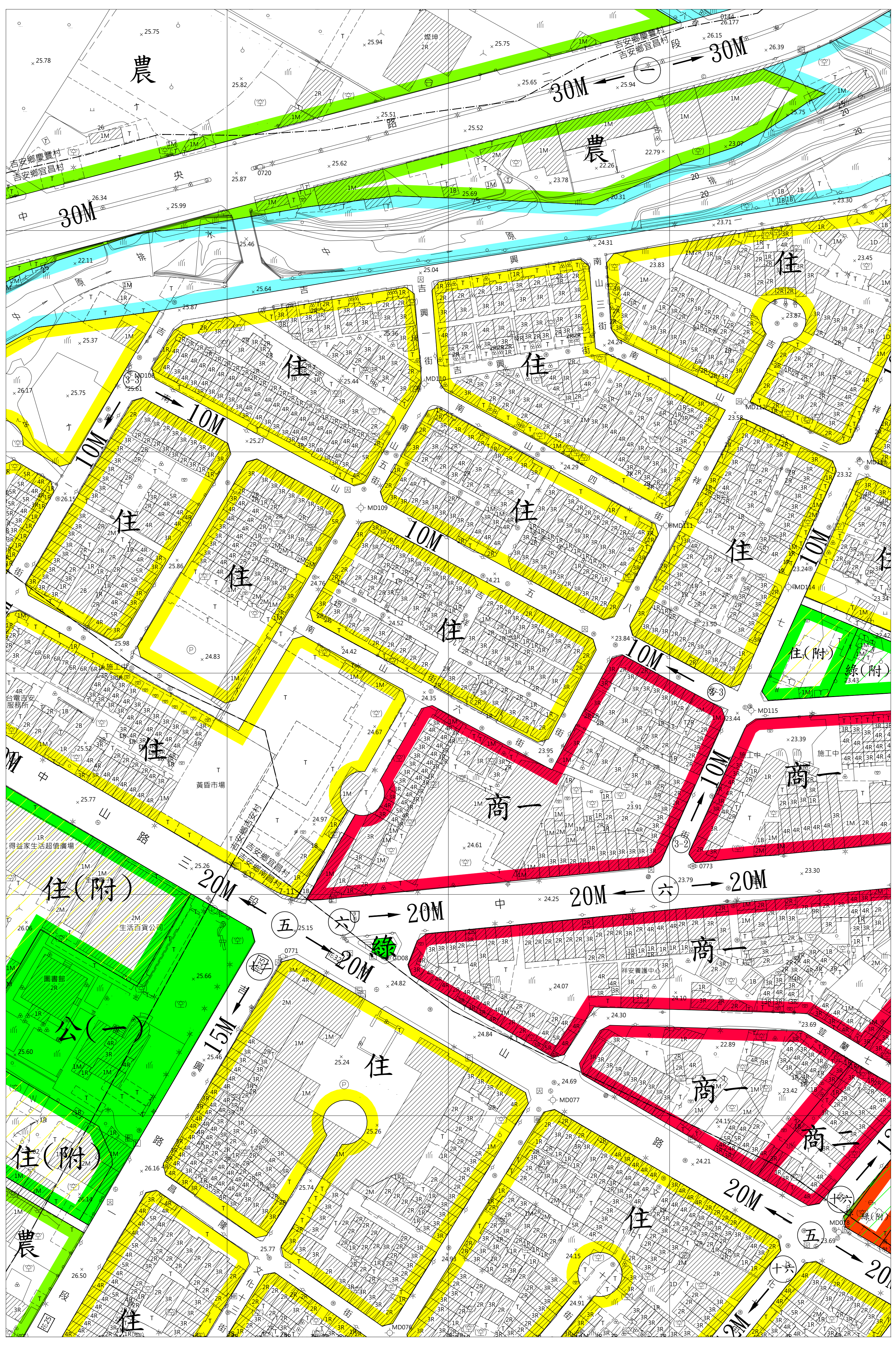
	5	6
		10



變更吉安都市計畫(公共設施用地專案通盤檢討)圖



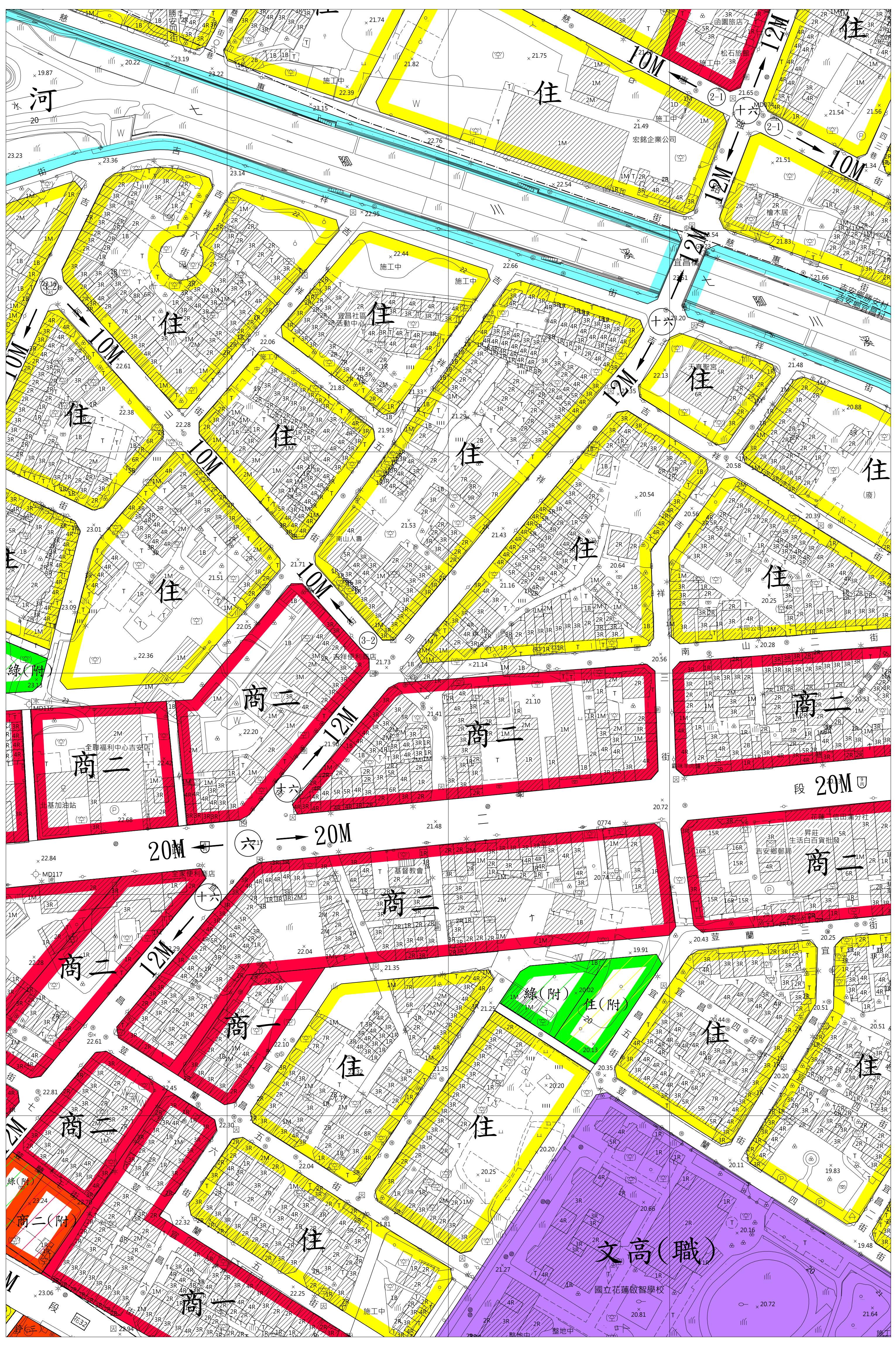
		3
5	6	7
	10	11



變更吉安都市計畫（公共設施用地專案通盤檢討）圖



	3	4
6	7	8
10	11	12



變更吉安都市計畫(公共設施用地專案通盤檢討)圖







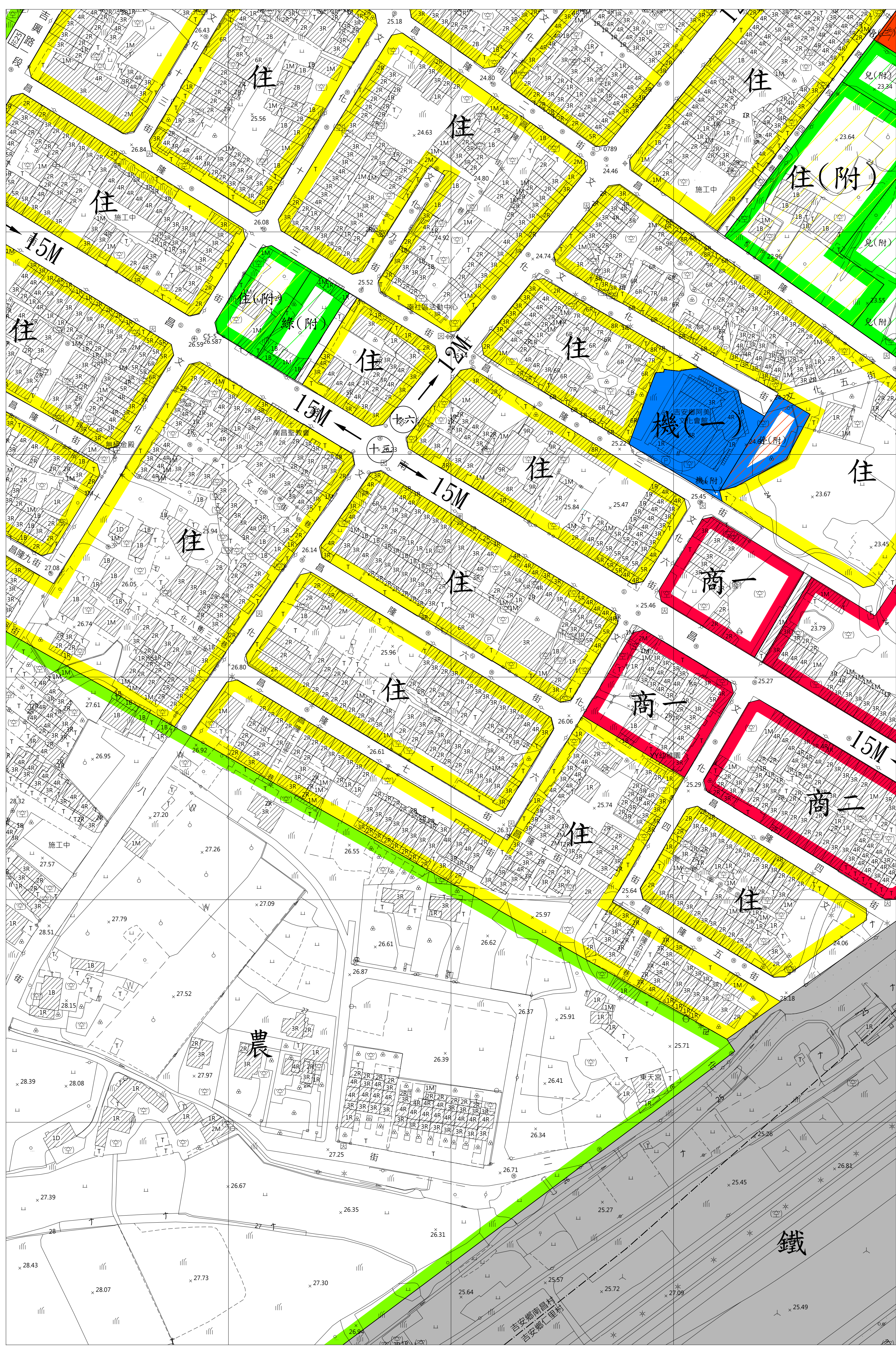
4		
8	9	
12	13	



變更吉安都市計畫（公共設施用地專案通盤檢討）圖



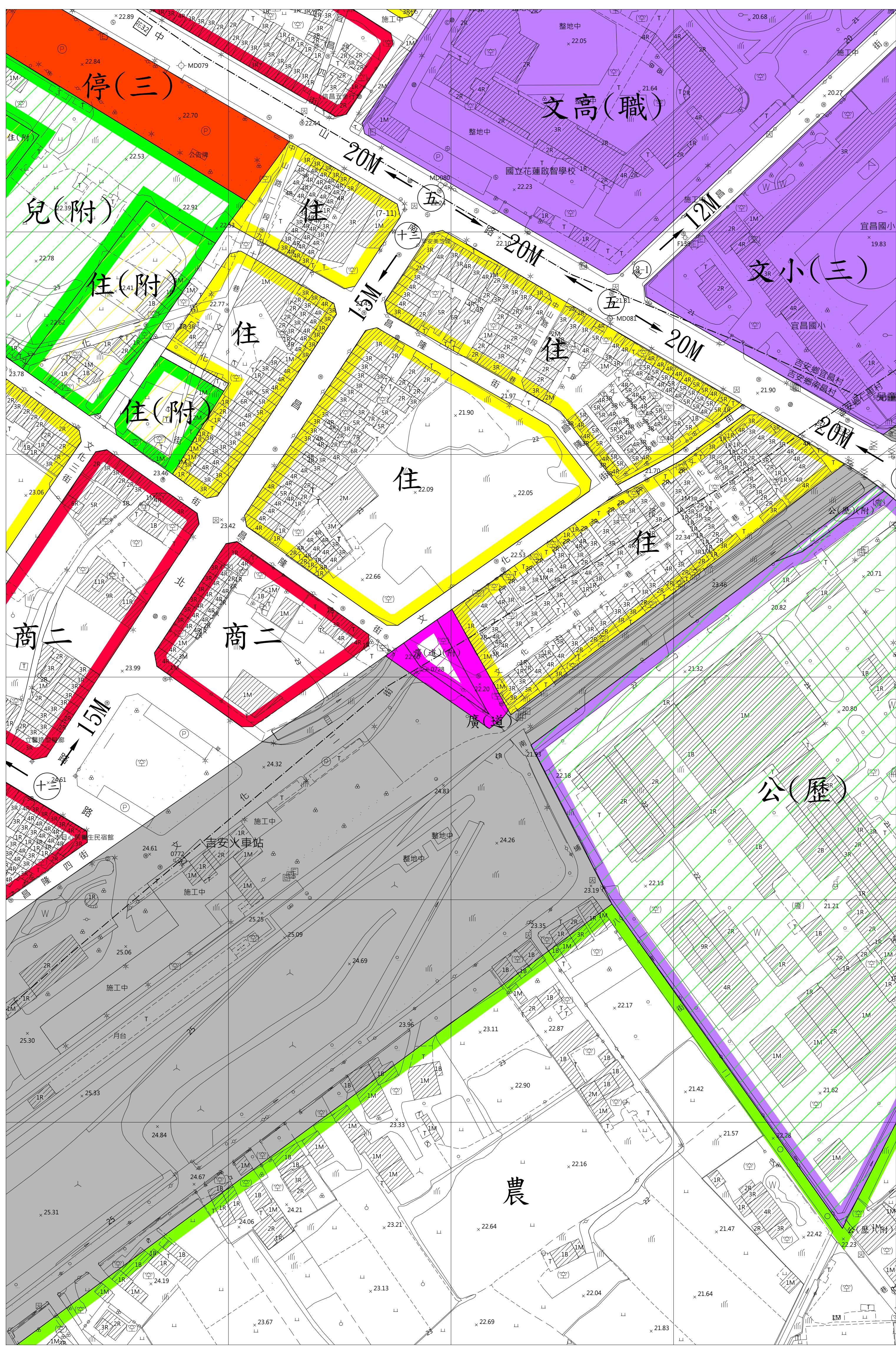
5	6	7
	10	11



變更吉安都市計畫（公共設施用地專案通盤檢討）圖



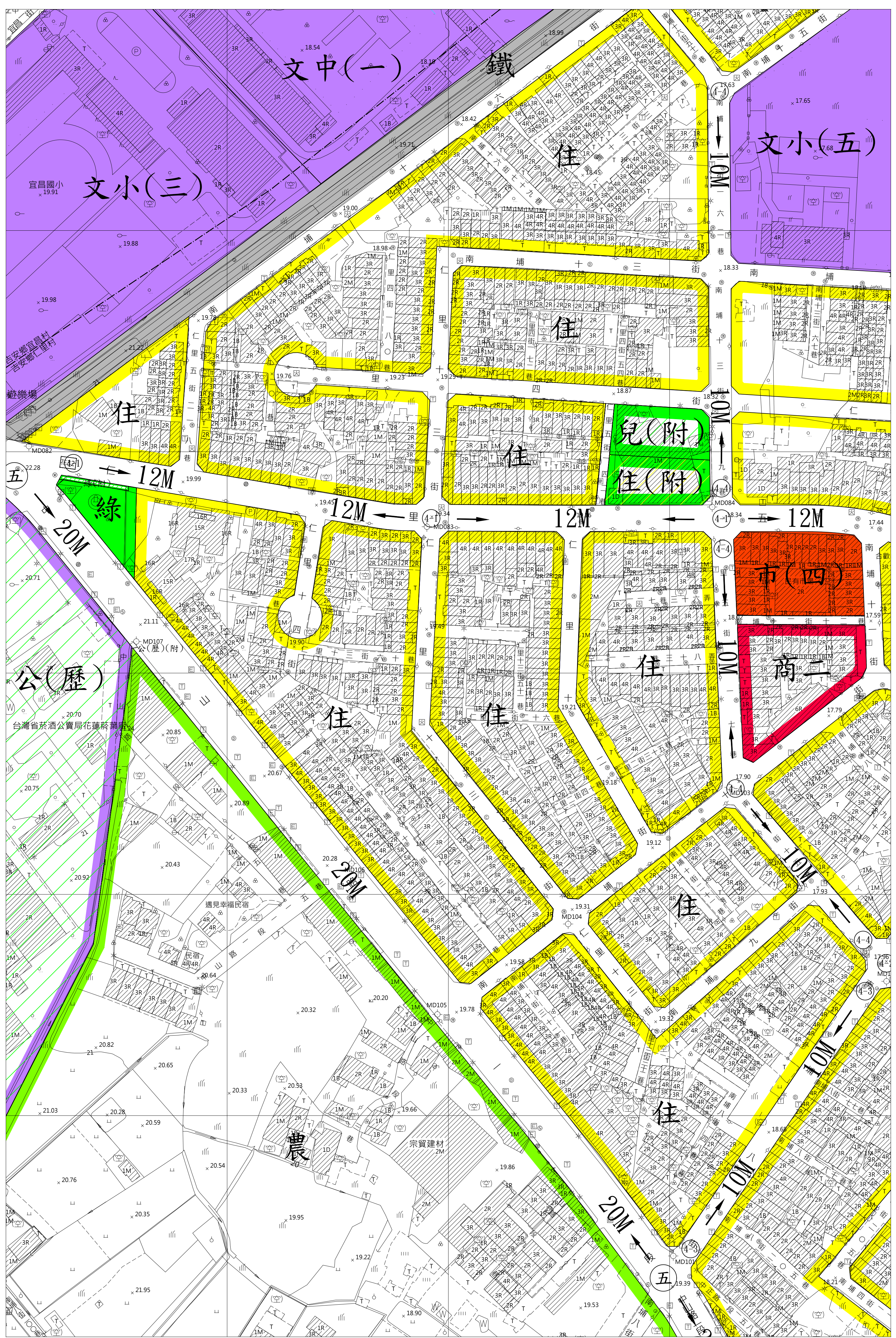
6	7	8
10	11	12
		14



變更吉安都市計畫（公共設施用地專案通盤檢討）圖



7	8	9
11	12	13
	14	15

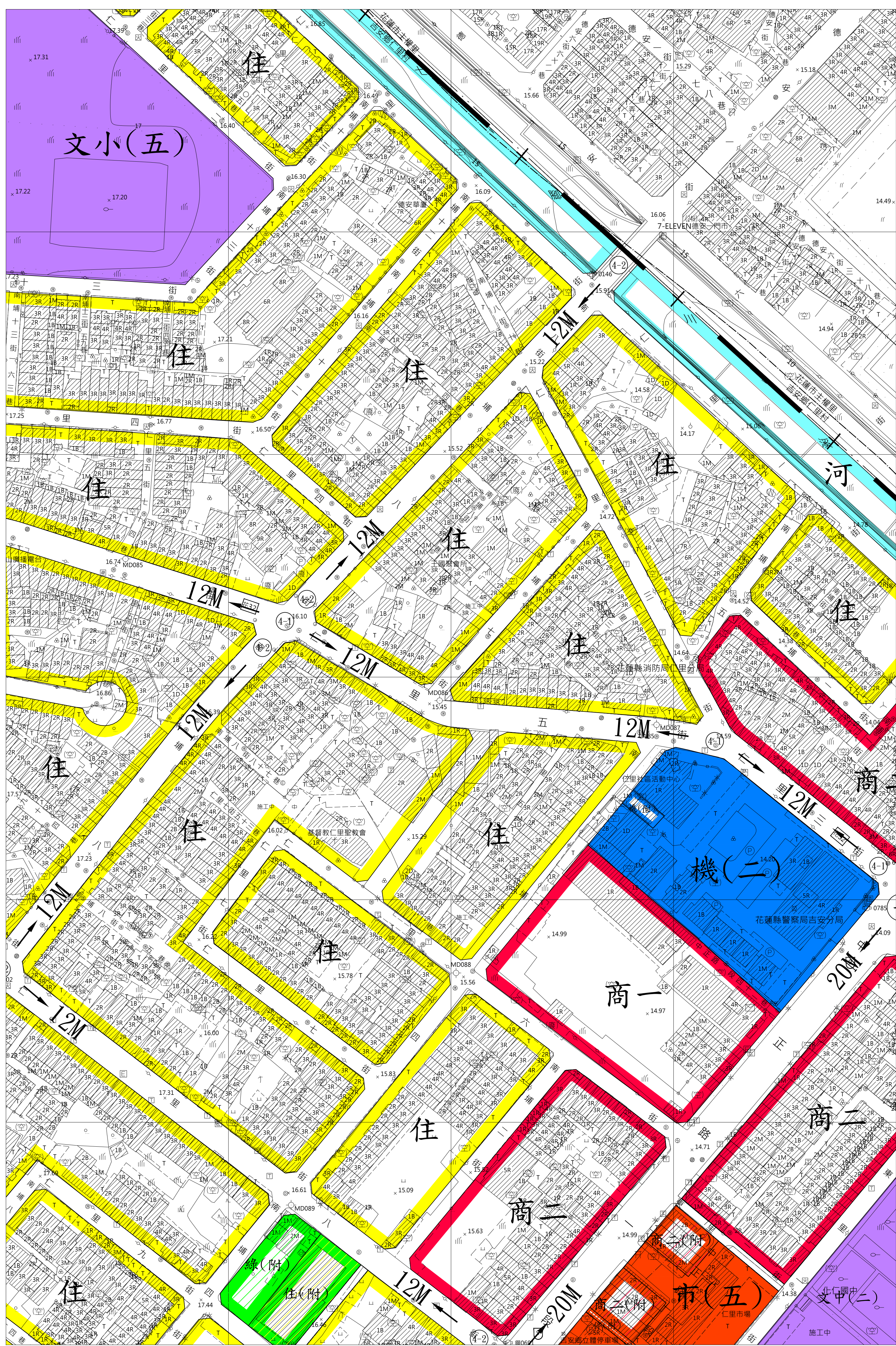


變更吉安都市計畫（公共設施用地專案通盤檢討）圖



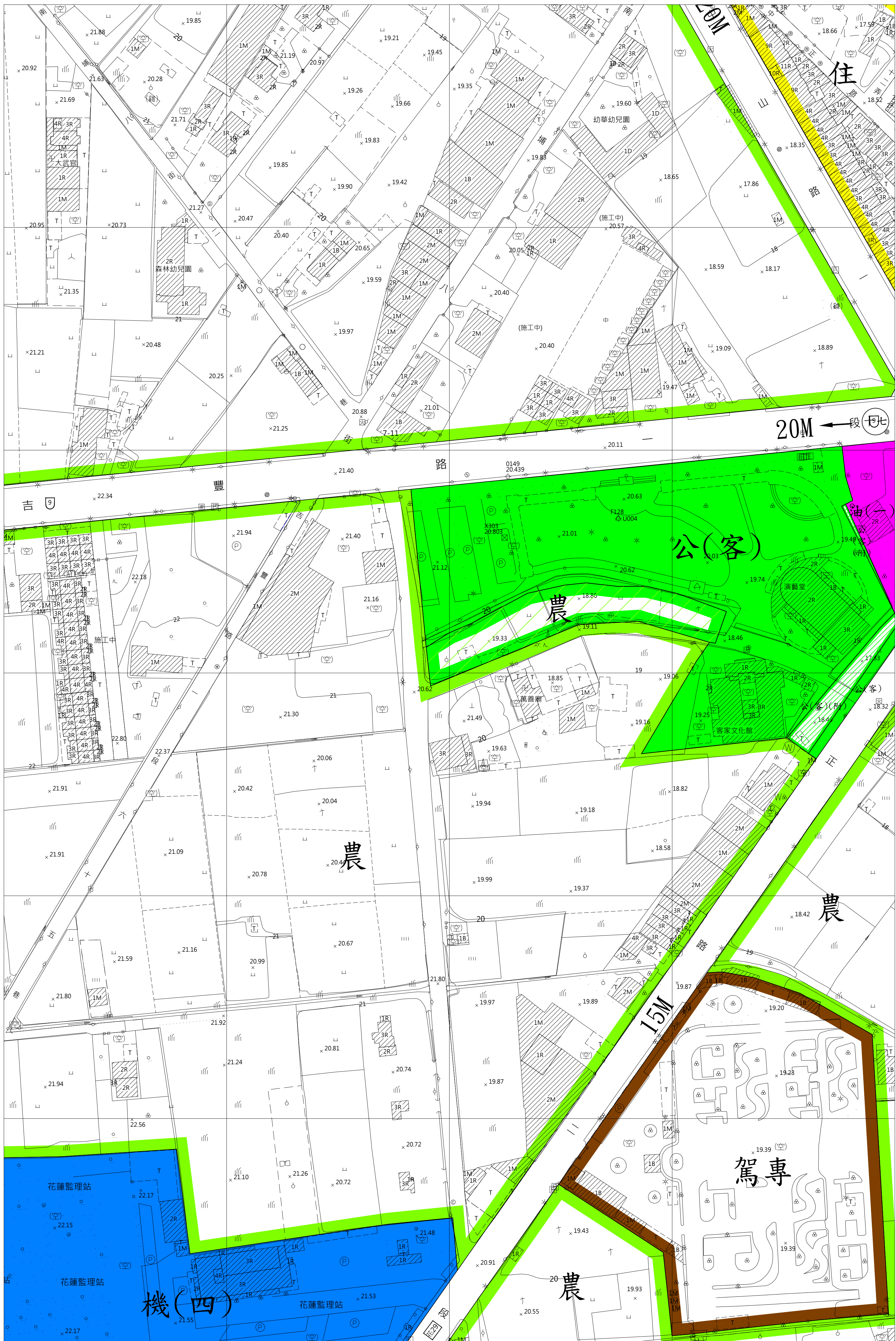
8	9
12	13
14	15

變更吉安都市計畫（公共設施用地專案通盤檢討）圖





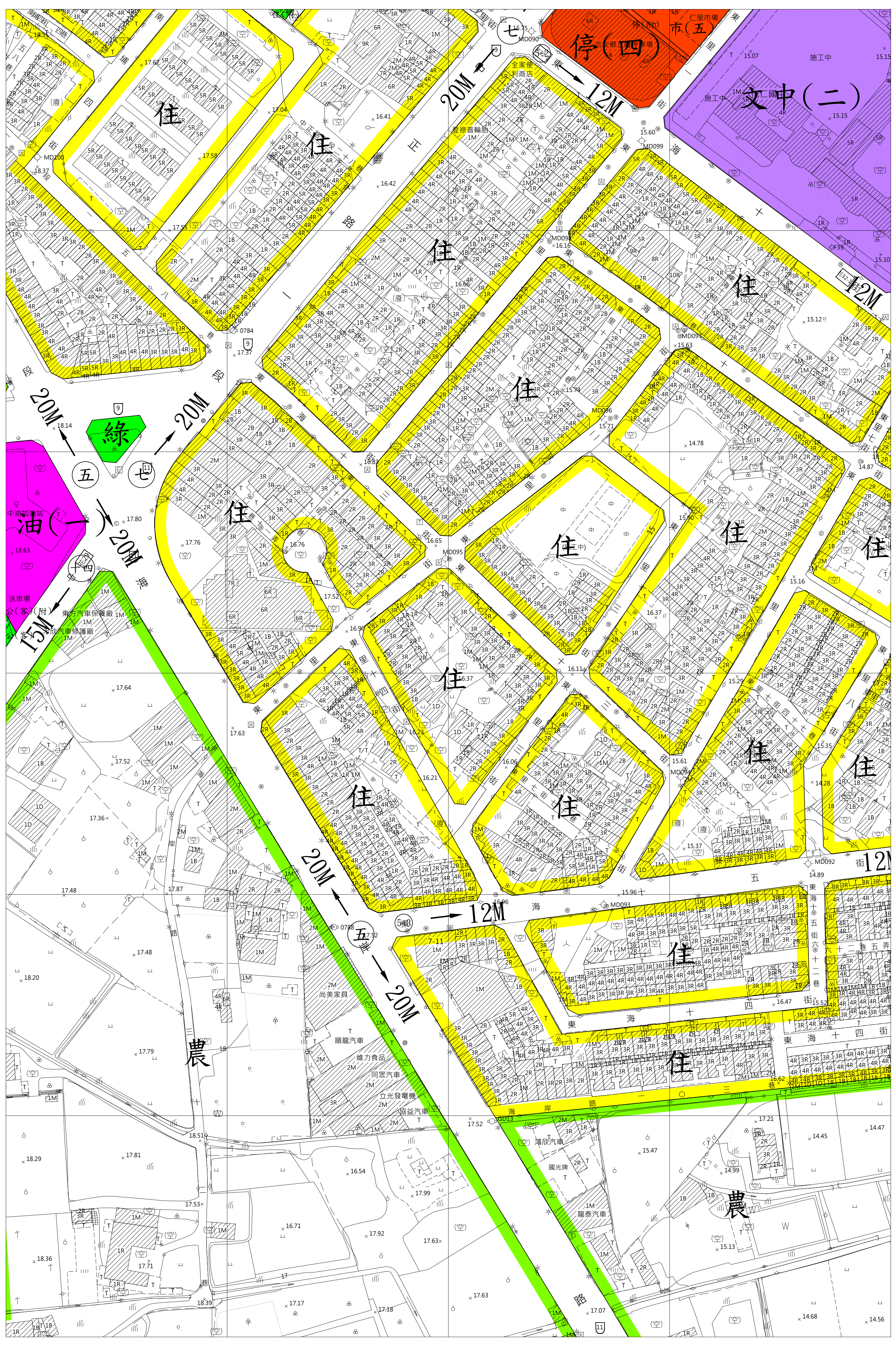
11	12	13
	14	15



變更吉安都市計畫（公共設施用地專案通盤檢討）圖



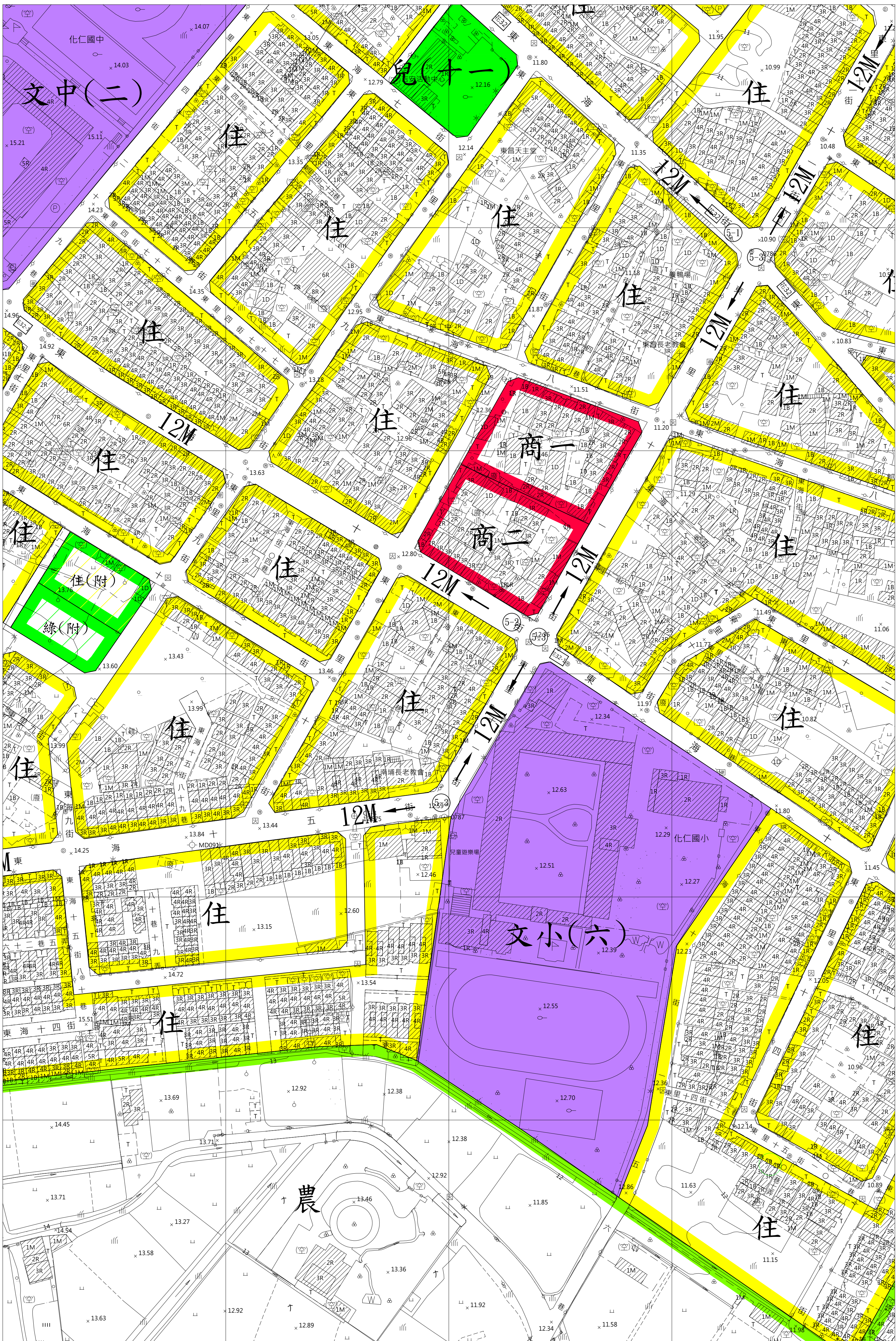
12	13	
14	15	16



變更吉安都市計畫（公共設施用地專案通盤檢討）圖



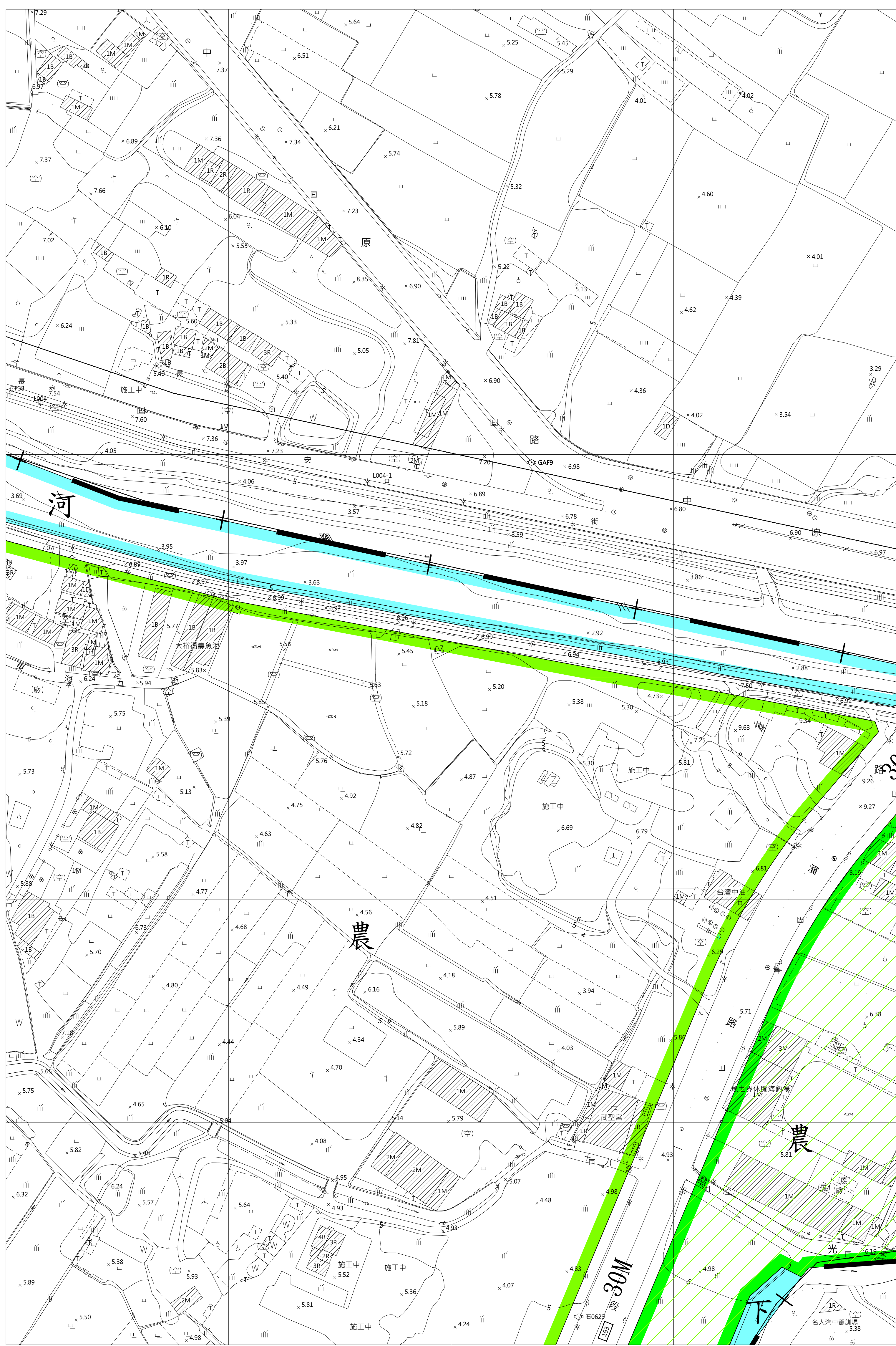
13		
15	16	



變更吉安都市計畫（公共設施用地專案通盤檢討）圖



	17	18
	19	



變更吉安都市計畫（公共設施用地專案通盤檢討）圖



17	18	
19		



變更吉安都市計畫（公共設施用地專案通盤檢討）圖



	17	18
	19	



變更吉安都市計畫（公共設施用地專案通盤檢討）圖