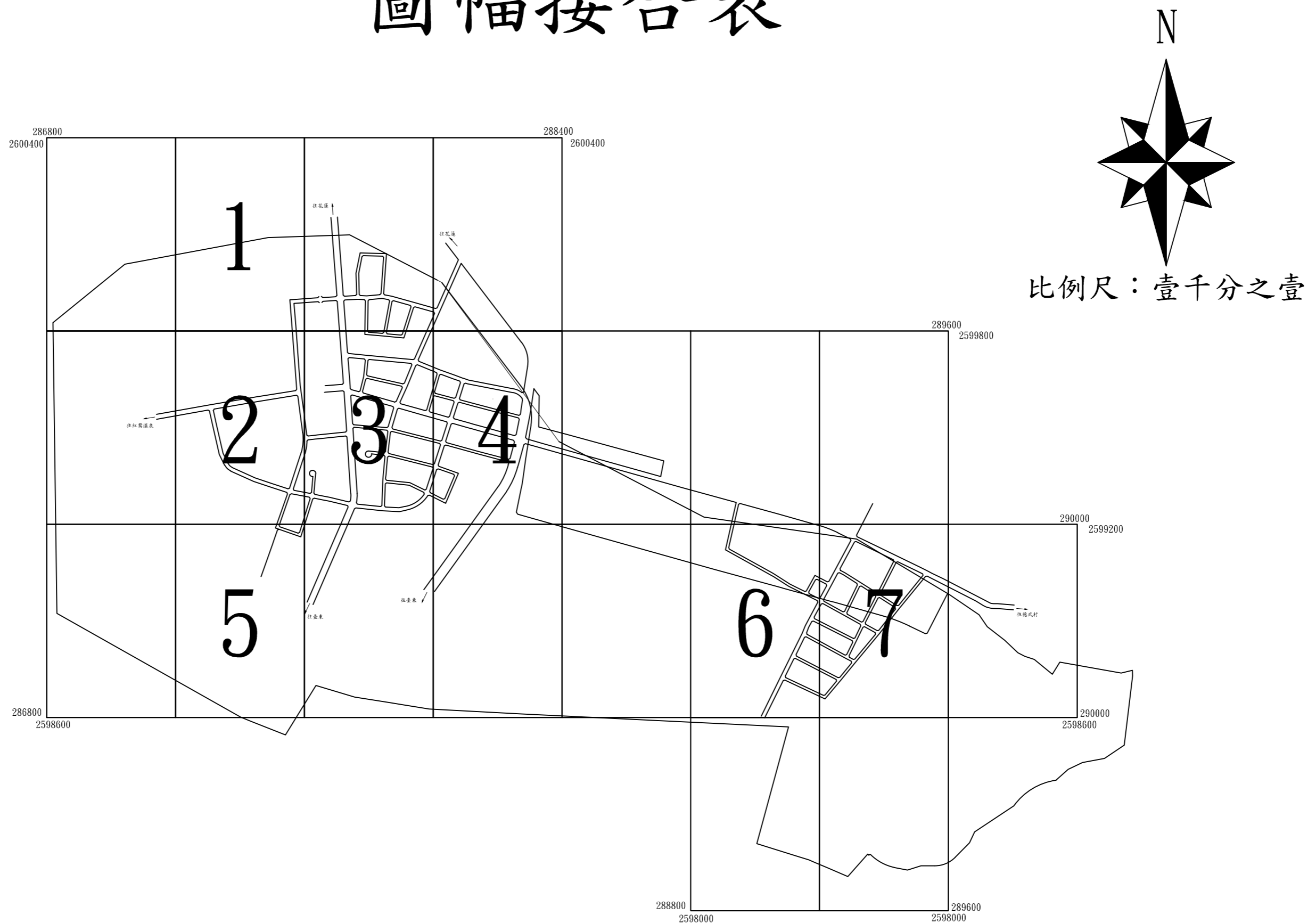


變更瑞穗都市計畫  
(公共設施用地專案通盤檢)圖

辦理機關：花蓮縣政府

日期：中華民國一〇八年五月

# 圖幅接合表



## 地形圖圖例

圖示	地物名稱	圖示	地物名稱	圖示	地物名稱
△	三角點	·	獨立高程點	↑	竹林
⊙	精導點	⊙	水塔		草地
○	導線點	#	水井	△	樹林
▨	棚(臨時屋)	⊕	油槽	⊕	花園
▨	房屋	○	運動場	⊕	旱田
▨	建築中房屋	⊕	工廠	..	苗圃
▨	鋼構房屋	⊕	廟宇	⊕	水田
▨	磚造房屋	○	游泳池	↑	人工草皮
⊕	水池	⊕	高壓電塔電桿	↑	防風林
==	路	⊕	停車場		
—	水溝	⊕	地下停車場		
—	橋樑	⊕	立體停車場		
—	人工坎	⊕	涼亭		
.....	地類線	⊕	銅像		
---	田埂	⊕	堆積場		
—	坎(含石坎)	⊕	金爐		
—	水系坎	⊕	牌樓		
—	陸系坎	(廢)	廢棄房屋		
---	鐵絲網	(空)	空地		
---	圍牆	⊕	階梯		
⊕	煙囪	⊕	等高線		

### 附註

- 一、測圖比例:出圖比例尺一千分之一  
地物點位平面誤差<25cm
- 二、測圖期間:中華民國八十七年四月完成
- 三、平面控制:TWD97橫梅氏投影二度分帶座標  
高程控制:內政部頒定一等水準控制點
- 四、測量單位:花蓮縣政府

## 圖例

住宅區	公園兼兒童遊樂場用地
商業區	體育場用地
工業區	廣場兼停車場用地
電信專用區	市場用地
保存區	加油站用地
農業區	鐵路用地
機關用地	道路用地
學校用地	人行步道用地
公園用地	計畫範圍線

## 變更圖例

變更機關用地為住宅區(附)	變更體育場用地為住宅區(附)
變更機關用地為機關用地(附)	變更體育場用地為公園用地(附)
變更機關用地為綠地(附)	變更體育場用地為廣場兼停車場用地(附)
變更文小用地為住宅區	變更市場用地為住宅區(附)
變更文小用地為商業區	變更市場用地為市場用地(附)
變更文中用地為農業區	變更市場用地為停車場用地
變更文高用地為農業區	變更市場用地為停車場用地(附)
變更公園兼兒童遊樂場用地為住宅區(附)	
變更公園兼兒童遊樂場用地為公園兼兒童遊樂場用地(附)	
變更公園兼兒童遊樂場用地為廣場兼停車場用地(附)	

- 註:一、計畫道路截角,依花蓮縣建築管理自治條例規定為準。  
二、未註明寬度之道路為8公尺。  
三、囊底式道路之迴轉直徑為20公尺。  
四、凡本次檢討未指明變更部分,應以原計畫為準。

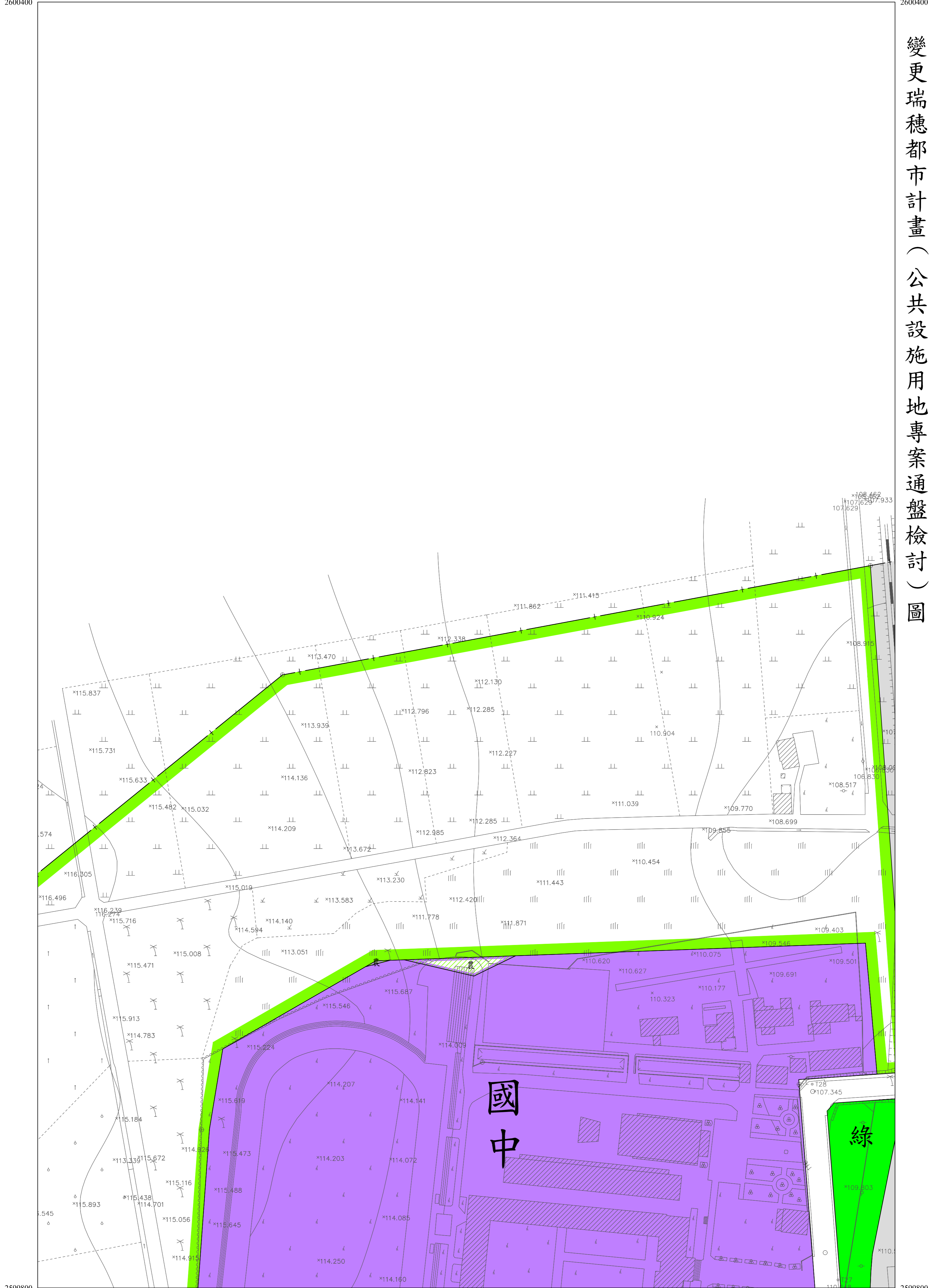
	1	
	2	3

1  
7

287200  
2600400

287600  
2600400

變更瑞穗都市計畫（公共設施用地專案通盤檢討）圖

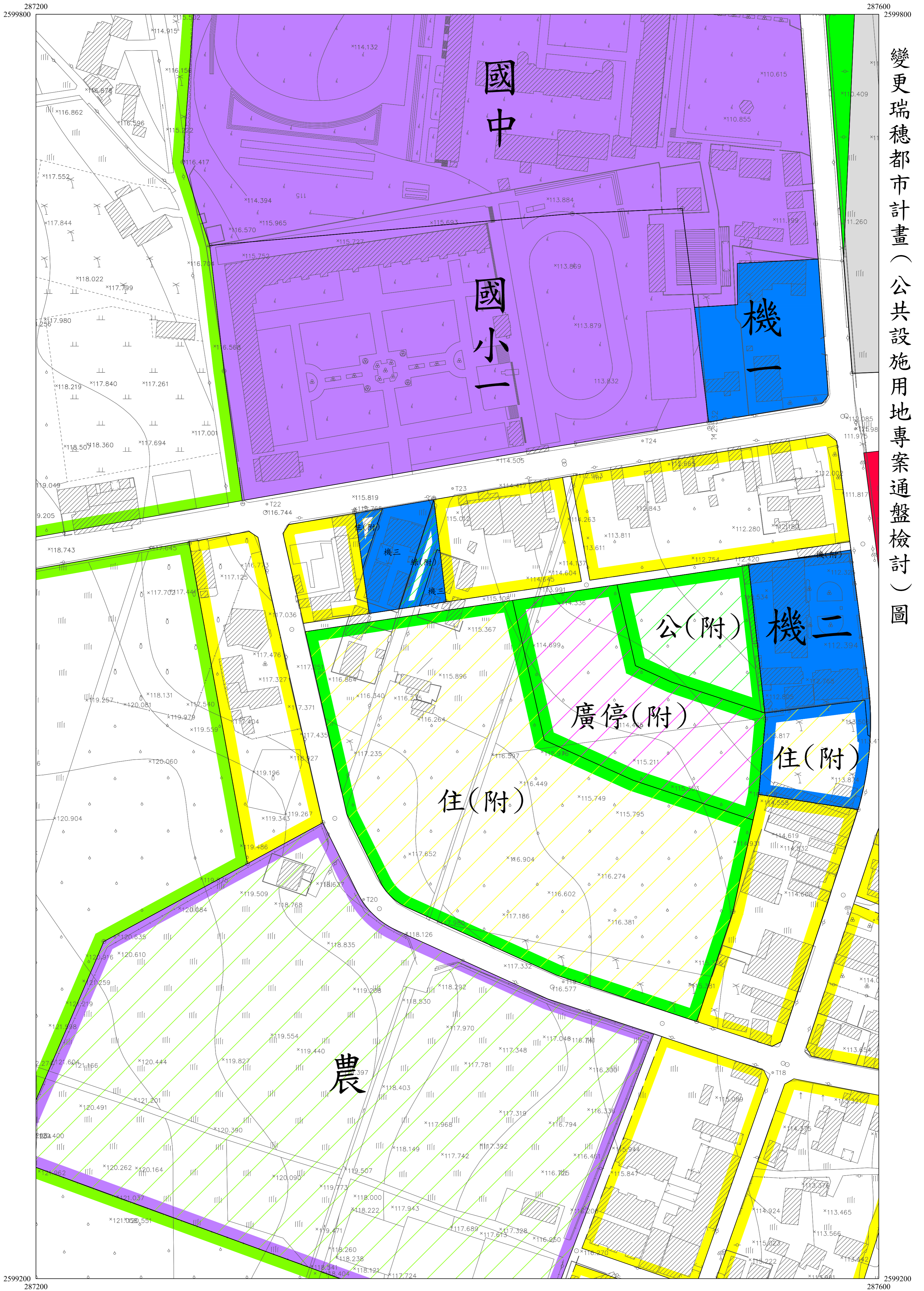


2599800  
287200

2599800  
287600



	1	
	2	3
	5	



變更瑞穗都市計畫（公共設施用地專案通盤檢討）圖

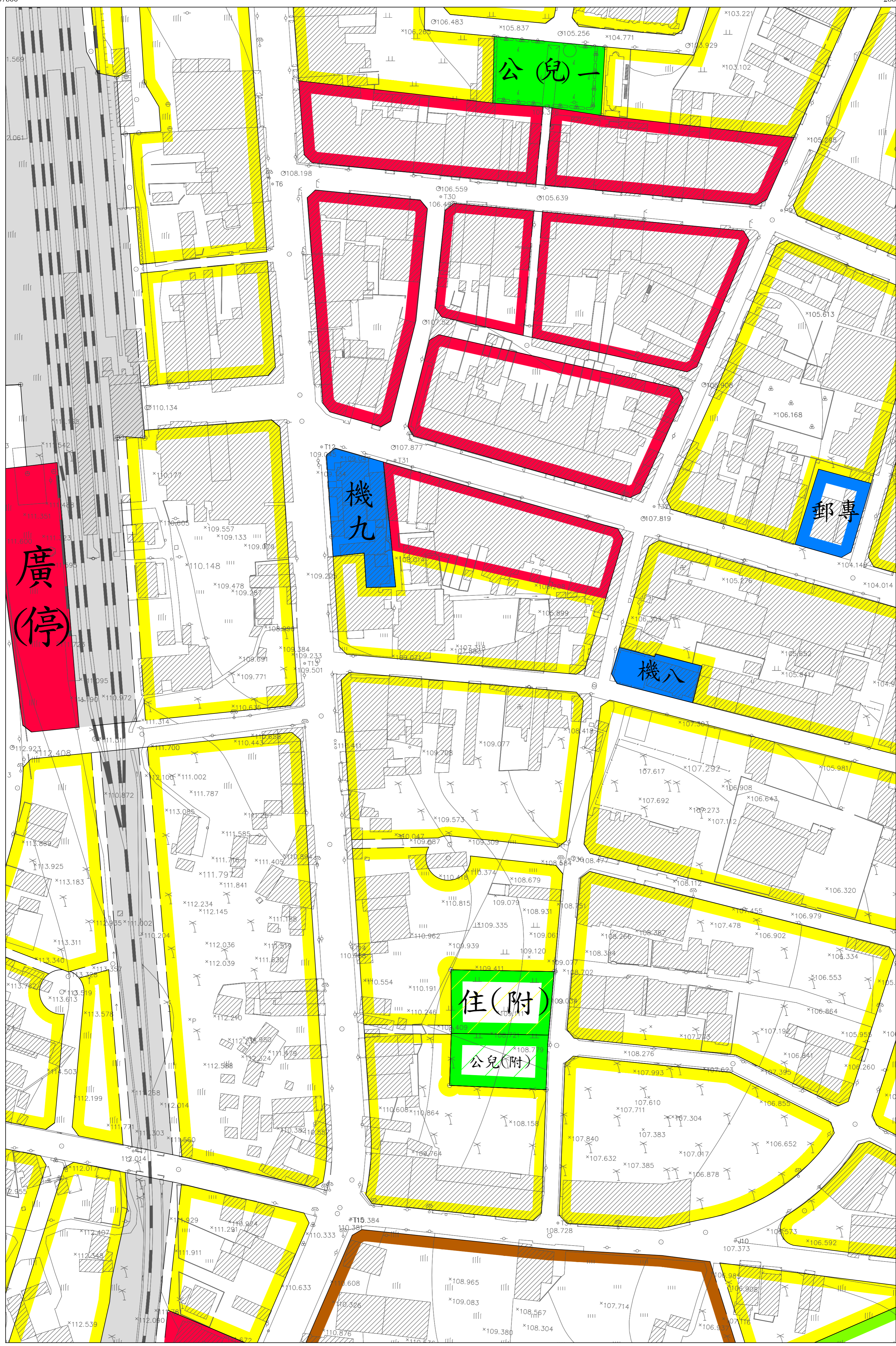


1		
2	3	4
5		

287600  
2599800

288000  
2599800

變更瑞穗都市計畫（公共設施用地專案通盤檢討）圖



2599200  
287600

2599200  
288000



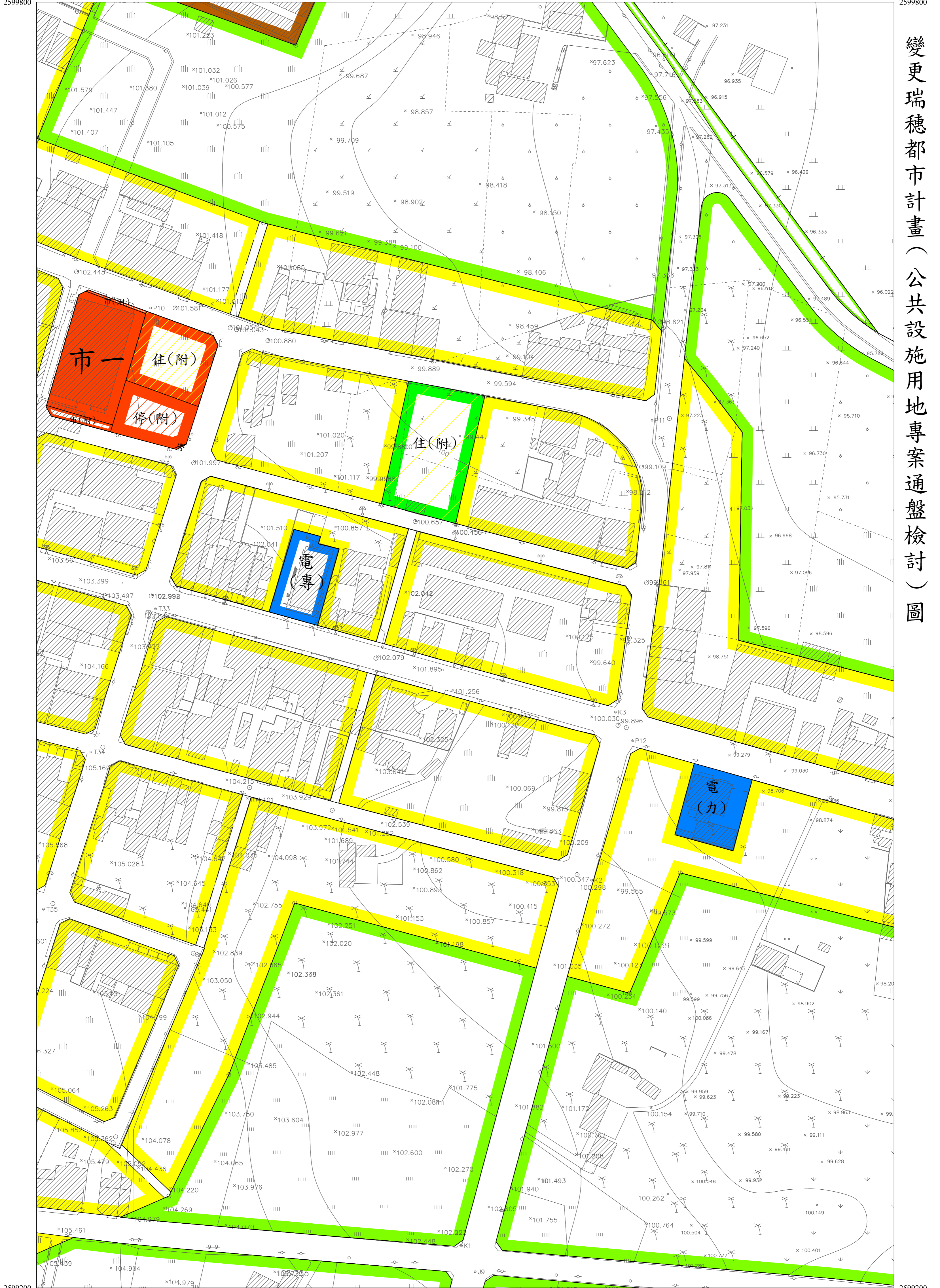
3	4	

4  
7

288000  
2599800

288400  
2599800

變更瑞穗都市計畫（公共設施用地專案通盤檢討）圖



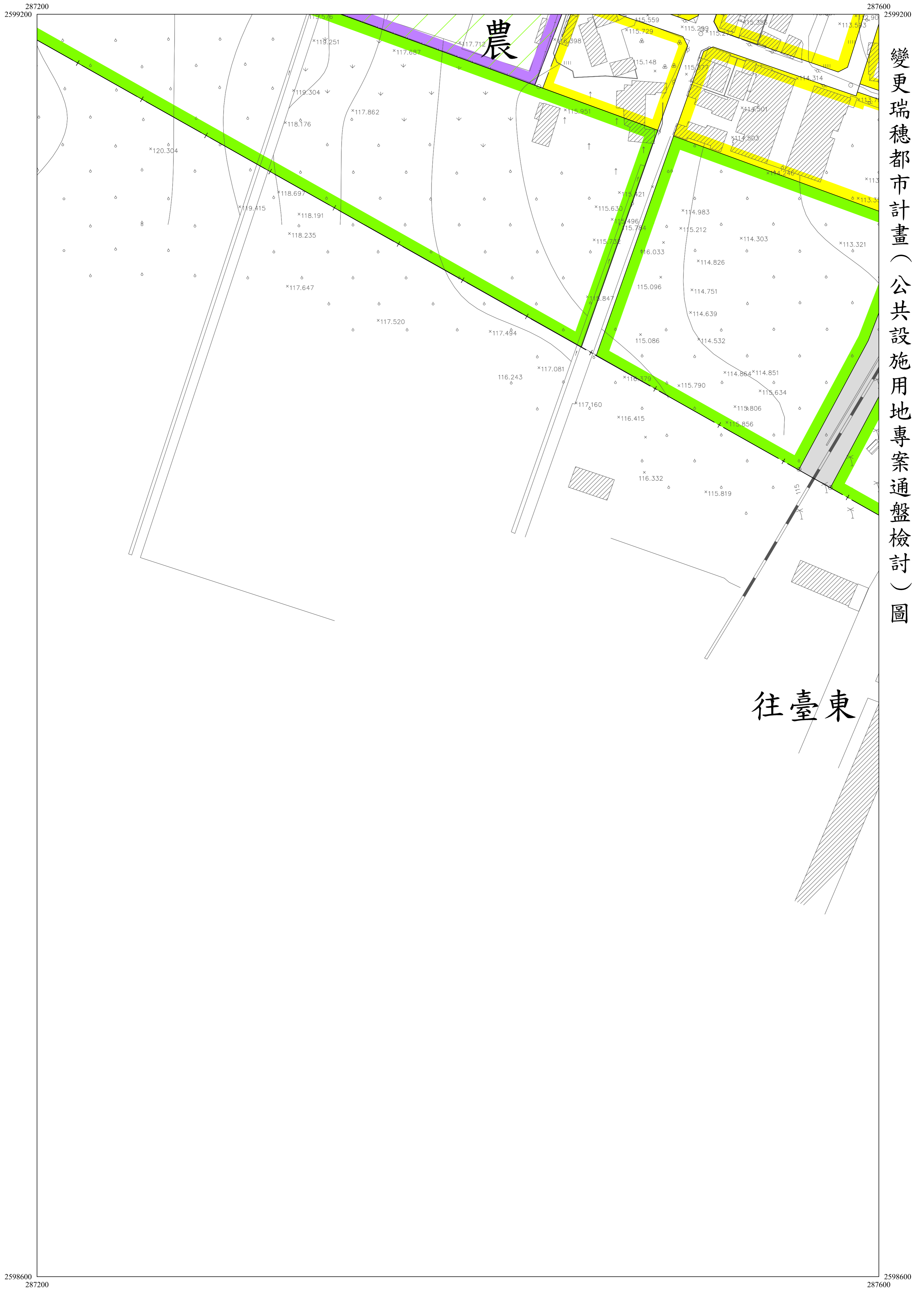
2599200  
288000

2599200  
288400



	2	3
	5	

5  
7



變更瑞穗都市計畫（公共設施用地專案通盤檢討）圖

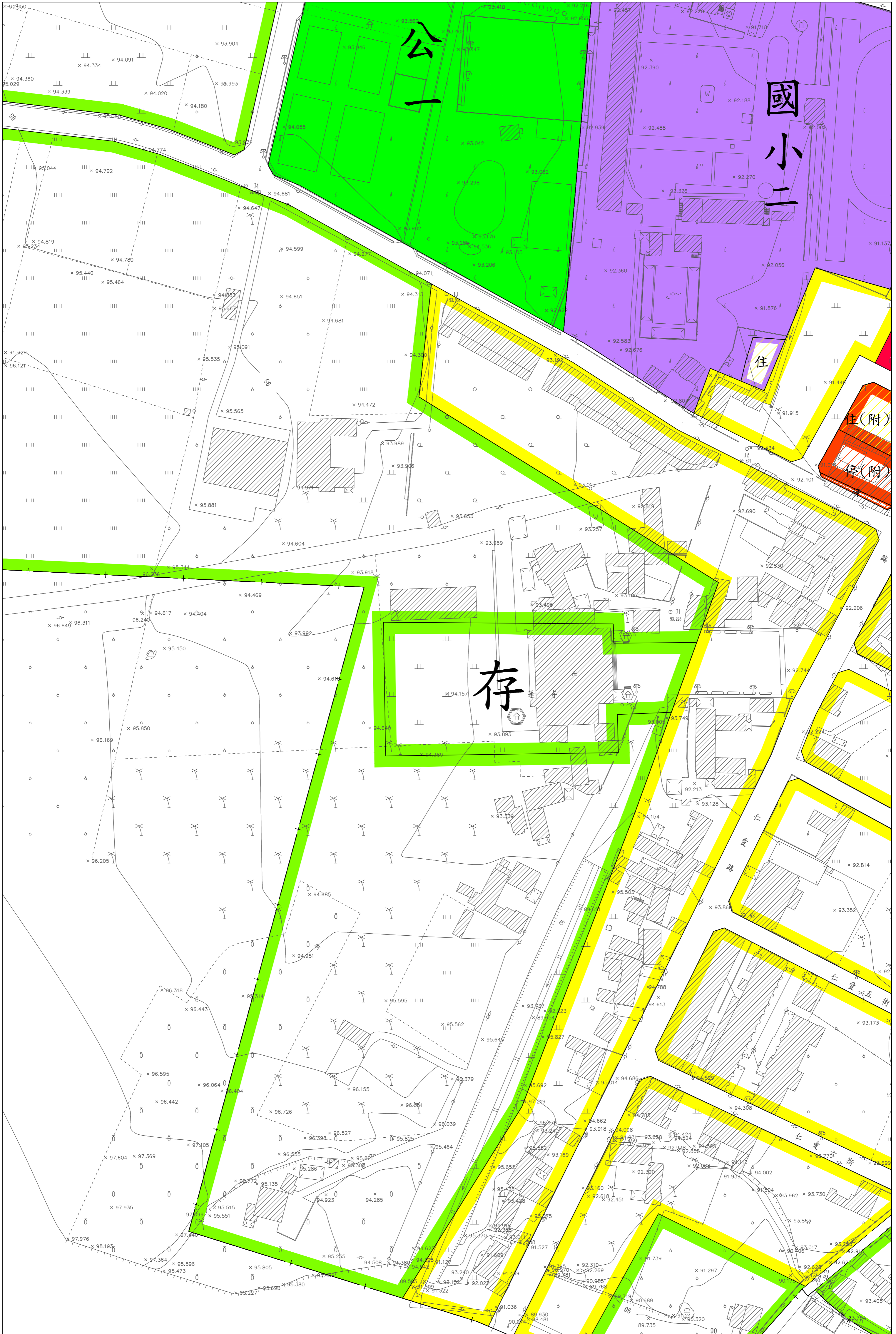


	6	7

288800  
2599200

289200  
2599200

變更瑞穗都市計畫（公共設施用地專案通盤檢討）圖



2598600  
288800

2598600  
289200



